

KARLSTADS KOMMUN

TEKNIK- OCH FASTIGHETSFÖRVALTNINGEN VA-enheten

Karlstad 2022-03-24

Hanna Gärdeklint, 054-540 18 36

hanna.gardeklint@karlstad.se

Johan Törngren, 054-540 70 10

johan.torngren@karlstad.se

Till boende Höja Björby och berörda
fastigheter

Information om geotekniska undersökningar Höja Björby

Dnr TFN-2020-3088 Dpl 72

Hej!

Projektering pågår för VA-utbyggnad till Höja Björby. Runt påsk kommer geotekniska undersökningar att göras längs planerad ledningssträckning. Arbetet pågår ett par veckor. Det är SWECO som kommer att göra undersökningarna. Vi har beslutat att ansluta området från väster enligt bild nedan. Ledningarna kommer till största delen att förläggas i åkermark för att påverka vägar och cykelvägar så lite som möjligt.

Eftersom de geotekniska undersökningarna innebär provborrningar i marken är det viktigt att ni rapporterar eventuella anläggningar (jordvärme, avloppsanläggningar mm) utanför er tomtmark till oss så snart som möjligt. Vi har fått uppgifter från en del fastighetsägare på vilka anläggningar man har men det saknas uppgifter från några. Hör gärna av er även om ni inte har några anläggningar utanför er tomt så vi vet.

Delar av sträckan kommer vi behöva ledningsrätt för ledningarna (främst i norra halvan) och berörda fastighetsägare kommer att kontaktas separat för att få tillträde för de geotekniska undersökningarna och senare även för ledningsrätten.

Område A i kartan (nästa sida) kommer att få kommunalt VA i denna etappen.

Område B kommer att få kommunalt VA i nästa etapp, mer information kommer längre fram.

Område C och D kommer vi passera men det finns inget beslut om att bygga ut VA

Område E kommer att få kommunalt VA senare, om några år



Figur 1- områden och geotekniska stråk


Vi har en websida för projektet där vi samlar information under hela projektet. Den har adressen : <https://karlstad.se/hojabjorby>

Har du några frågor eller funderingar? Ring oss gärna så ska vi försöka svara på dina frågor.

Med vänlig hälsning

Hanna Gärdeklint
Projektledare

Johan Törngren
Byggledare



KARLSTADS KOMMUN

TEKNIK- OCH FASTIGHETSFÖRVALTNINGEN VA-enheten

Karlstad 2022-03-24

Hanna Gärdeklint, 054-540 18 36

hanna.gardeklint@karlstad.se

Johan Törngren, 054-540 70 10

johan.torngren@karlstad.se

Till boende Höja Björby och berörda
fastigheter

Information om geotekniska undersökningar Höja Björby

Dnr TFN-2020-3088 Dpl 72

Hej!

Projektering pågår för VA-utbyggnad till Höja Björby. Runt påsk kommer geotekniska undersökningar att göras längs planerad ledningssträckning. Arbetet pågår ett par veckor. Det är SWECO som kommer att göra undersökningarna. Vi har beslutat att ansluta området från väster enligt bild nedan. Ledningarna kommer till största delen att förläggas i åkermark för att påverka vägar och cykelvägar så lite som möjligt.

Eftersom de geotekniska undersökningarna innebär provborrningar i marken är det viktigt att ni rapporterar eventuella anläggningar (jordvärme, avloppsanläggningar mm) utanför er tomtmark till oss så snart som möjligt. Vi har fått uppgifter från en del fastighetsägare på vilka anläggningar man har men det saknas uppgifter från några. Hör gärna av er även om ni inte har några anläggningar utanför er tomt så vi vet.

Delar av sträckan kommer vi behöva ledningsrätt för ledningarna (främst i norra halvan) och berörda fastighetsägare kommer att kontaktas separat för att få tillträde för de geotekniska undersökningarna och senare även för ledningsrätten.

Område A i kartan (nästa sida) kommer att få kommunalt VA i denna etappen.

Område B kommer att få kommunalt VA i nästa etapp, mer information kommer längre fram.

Område C och D kommer vi passera men det finns inget beslut om att bygga ut VA

Område E kommer att få kommunalt VA senare, om några år



Figur 1- områden och geotekniska stråk

Vi har en websida för projektet där vi samlar information under hela projektet. Den har adressen : <https://karlstad.se/hojabjorby>

Har du några frågor eller funderingar? Ring oss gärna så ska vi försöka svara på dina frågor.

Med vänlig hälsning

Hanna Gärdeklint
Projektledare

Johan Törngren
Bygglidare



KARLSTADS KOMMUN

TEKNIK- OCH FASTIGHETSFÖRVALTNINGEN VA-enheten

Karlstad 2022-03-24

Hanna Gärdeklint, 054-540 18 36

hanna.gardeklint@karlstad.se

Johan Törngren, 054-540 70 10

johan.torngren@karlstad.se

Till boende Höja Björby och berörda
fastigheter

Information om geotekniska undersökningar Höja Björby

Dnr TFN-2020-3088 Dpl 72

Hej!

Projektering pågår för VA-utbyggnad till Höja Björby. Runt påsk kommer geotekniska undersökningar att göras längs planerad ledningssträckning. Arbetet pågår ett par veckor. Det är SWECO som kommer att göra undersökningarna. Vi har beslutat att ansluta området från väster enligt bild nedan. Ledningarna kommer till största delen att förläggas i åkermark för att påverka vägar och cykelvägar så lite som möjligt.

Eftersom de geotekniska undersökningarna innebär provborrningar i marken är det viktigt att ni rapporterar eventuella anläggningar (jordvärme, avloppsanläggningar mm) utanför er tomtmark till oss så snart som möjligt. Vi har fått uppgifter från en del fastighetsägare på vilka anläggningar man har men det saknas uppgifter från några. Hör gärna av er även om ni inte har några anläggningar utanför er tomt så vi vet.

Delar av sträckan kommer vi behöva ledningsrätt för ledningarna (främst i norra halvan) och berörda fastighetsägare kommer att kontaktas separat för att få tillträde för de geotekniska undersökningarna och senare även för ledningsrätten.

Område A i kartan (nästa sida) kommer att få kommunalt VA i denna etappen.

Område B kommer att få kommunalt VA i nästa etapp, mer information kommer längre fram.

Område C och D kommer vi passera men det finns inget beslut om att bygga ut VA

Område E kommer att få kommunalt VA senare, om några år



Figur 1- områden och geotekniska stråk


Vi har en websida för projektet där vi samlar information under hela projektet. Den har adressen : <https://karlstad.se/hojabjorby>

Har du några frågor eller funderingar? Ring oss gärna så ska vi försöka svara på dina frågor.

Med vänlig hälsning

Hanna Gärdeklint
Projektledare

Johan Törngren
Byggledare



KARLSTADS KOMMUN

TEKNIK- OCH FASTIGHETSFÖRVALTNINGEN **VA-enheten**

Karlstad 2022-03-24

Hanna Gärdeklint, 054-540 18 36

hanna.gardeklint@karlstad.se

Johan Törngren, 054-540 70 10

johan.torngren@karlstad.se

Till boende Höja Björby och berörda
fastigheter

Information om geotekniska undersökningar Höja Björby

Dnr TFN-2020-3088 Dpl 72

Hej!

Projektering pågår för VA-utbyggnad till Höja Björby. Runt påsk kommer geotekniska undersökningar att göras längs planerad ledningssträckning. Arbetet pågår ett par veckor. Det är SWECO som kommer att göra undersökningarna. Vi har beslutat att ansluta området från väster enligt bild nedan. Ledningarna kommer till största delen att förläggas i åkermark för att påverka vägar och cykelvägar så lite som möjligt.

Eftersom de geotekniska undersökningarna innebär provborrningar i marken är det viktigt att ni rapporterar eventuella anläggningar (jordvärme, avloppsanläggningar mm) utanför er tomtmark till oss så snart som möjligt. Vi har fått uppgifter från en del fastighetsägare på vilka anläggningar man har men det saknas uppgifter från några. Hör gärna av er även om ni inte har några anläggningar utanför er tomt så vi vet.

Delar av sträckan kommer vi behöva ledningsrätt för ledningarna (främst i norra halvan) och berörda fastighetsägare kommer att kontaktas separat för att få tillträde för de geotekniska undersökningarna och senare även för ledningsrätten.

Område A i kartan (nästa sida) kommer att få kommunalt VA i denna etappen.

Område B kommer att få kommunalt VA i nästa etapp, mer information kommer längre fram.

Område C och D kommer vi passera men det finns inget beslut om att bygga ut VA

Område E kommer att få kommunalt VA senare, om några år



Figur 1- områden och geotekniska stråk


Vi har en websida för projektet där vi samlar information under hela projektet. Den har adressen : <https://karlstad.se/hojabjorby>

Har du några frågor eller funderingar? Ring oss gärna så ska vi försöka svara på dina frågor.

Med vänlig hälsning

Hanna Gärdeklint
Projektledare

Johan Törngren
Bygglidare



KARLSTADS KOMMUN

TEKNIK- OCH FASTIGHETSFÖRVALTNINGEN VA-enheten

Karlstad 2022-03-24

Hanna Gärdeklint, 054-540 18 36

hanna.gardeklint@karlstad.se

Johan Törngren, 054-540 70 10

johan.torngren@karlstad.se

Till boende Höja Björby och berörda
fastigheter

Information om geotekniska undersökningar Höja Björby

Dnr TFN-2020-3088 Dpl 72

Hej!

Projektering pågår för VA-utbyggnad till Höja Björby. Runt påsk kommer geotekniska undersökningar att göras längs planerad ledningssträckning. Arbetet pågår ett par veckor. Det är SWECO som kommer att göra undersökningarna. Vi har beslutat att ansluta området från väster enligt bild nedan. Ledningarna kommer till största delen att förläggas i åkermark för att påverka vägar och cykelvägar så lite som möjligt.

Eftersom de geotekniska undersökningarna innebär provborrningar i marken är det viktigt att ni rapporterar eventuella anläggningar (jordvärme, avloppsanläggningar mm) utanför er tomtmark till oss så snart som möjligt. Vi har fått uppgifter från en del fastighetsägare på vilka anläggningar man har men det saknas uppgifter från några. Hör gärna av er även om ni inte har några anläggningar utanför er tomt så vi vet.

Delar av sträckan kommer vi behöva ledningsrätt för ledningarna (främst i norra halvan) och berörda fastighetsägare kommer att kontaktas separat för att få tillträde för de geotekniska undersökningarna och senare även för ledningsrätten.

Område A i kartan (nästa sida) kommer att få kommunalt VA i denna etappen.

Område B kommer att få kommunalt VA i nästa etapp, mer information kommer längre fram.

Område C och D kommer vi passera men det finns inget beslut om att bygga ut VA

Område E kommer att få kommunalt VA senare, om några år



Figur 1- områden och geotekniska stråk


Vi har en websida för projektet där vi samlar information under hela projektet. Den har adressen : <https://karlstad.se/hojabjorby>

Har du några frågor eller funderingar? Ring oss gärna så ska vi försöka svara på dina frågor.

Med vänlig hälsning

Hanna Gärdeklint
Projektledare

Johan Törngren
Bygglidare



KARLSTADS KOMMUN

TEKNIK- OCH FASTIGHETSFÖRVALTNINGEN VA-enheten

Karlstad 2022-03-24

Hanna Gärdeklint, 054-540 18 36

hanna.gardeklint@karlstad.se

Johan Törngren, 054-540 70 10

johan.torngren@karlstad.se

Till boende Höja Björby och berörda
fastigheter

Information om geotekniska undersökningar Höja Björby

Dnr TFN-2020-3088 Dpl 72

Hej!

Projektering pågår för VA-utbyggnad till Höja Björby. Runt påsk kommer geotekniska undersökningar att göras längs planerad ledningssträckning. Arbetet pågår ett par veckor. Det är SWECO som kommer att göra undersökningarna. Vi har beslutat att ansluta området från väster enligt bild nedan. Ledningarna kommer till största delen att förläggas i åkermark för att påverka vägar och cykelvägar så lite som möjligt.

Eftersom de geotekniska undersökningarna innebär provborrningar i marken är det viktigt att ni rapporterar eventuella anläggningar (jordvärme, avloppsanläggningar mm) utanför er tomtmark till oss så snart som möjligt. Vi har fått uppgifter från en del fastighetsägare på vilka anläggningar man har men det saknas uppgifter från några. Hör gärna av er även om ni inte har några anläggningar utanför er tomt så vi vet.

Delar av sträckan kommer vi behöva ledningsrätt för ledningarna (främst i norra halvan) och berörda fastighetsägare kommer att kontaktas separat för att få tillträde för de geotekniska undersökningarna och senare även för ledningsrätten.

Område A i kartan (nästa sida) kommer att få kommunalt VA i denna etappen.

Område B kommer att få kommunalt VA i nästa etapp, mer information kommer längre fram.

Område C och D kommer vi passera men det finns inget beslut om att bygga ut VA

Område E kommer att få kommunalt VA senare, om några år



Figur 1- områden och geotekniska stråk

Vi har en websida för projektet där vi samlar information under hela projektet. Den har adressen : <https://karlstad.se/hojabjorby>

Har du några frågor eller funderingar? Ring oss gärna så ska vi försöka svara på dina frågor.

Med vänlig hälsning

Hanna Gärdeklint
Projektledare

Johan Törngren
Bygglidare



KARLSTADS KOMMUN

TEKNIK- OCH FASTIGHETSFÖRVALTNINGEN **VA-enheten**

Karlstad 2022-03-24

Hanna Gärdeklint, 054-540 18 36

hanna.gardeklint@karlstad.se

Johan Törngren, 054-540 70 10

johan.torngren@karlstad.se

Till boende Höja Björby och berörda
fastigheter

Information om geotekniska undersökningar Höja Björby

Dnr TFN-2020-3088 Dpl 72

Hej!

Projektering pågår för VA-utbyggnad till Höja Björby. Runt påsk kommer geotekniska undersökningar att göras längs planerad ledningssträckning. Arbetet pågår ett par veckor. Det är SWECO som kommer att göra undersökningarna. Vi har beslutat att ansluta området från väster enligt bild nedan. Ledningarna kommer till största delen att förläggas i åkermark för att påverka vägar och cykelvägar så lite som möjligt.

Eftersom de geotekniska undersökningarna innebär provborrningar i marken är det viktigt att ni rapporterar eventuella anläggningar (jordvärme, avloppsanläggningar mm) utanför er tomtmark till oss så snart som möjligt. Vi har fått uppgifter från en del fastighetsägare på vilka anläggningar man har men det saknas uppgifter från några. Hör gärna av er även om ni inte har några anläggningar utanför er tomt så vi vet.

Delar av sträckan kommer vi behöva ledningsrätt för ledningarna (främst i norra halvan) och berörda fastighetsägare kommer att kontaktas separat för att få tillträde för de geotekniska undersökningarna och senare även för ledningsrätten.

Område A i kartan (nästa sida) kommer att få kommunalt VA i denna etappen.

Område B kommer att få kommunalt VA i nästa etapp, mer information kommer längre fram.

Område C och D kommer vi passera men det finns inget beslut om att bygga ut VA

Område E kommer att få kommunalt VA senare, om några år



Figur 1- områden och geotekniska stråk


Vi har en websida för projektet där vi samlar information under hela projektet. Den har adressen : <https://karlstad.se/hojabjorby>

Har du några frågor eller funderingar? Ring oss gärna så ska vi försöka svara på dina frågor.

Med vänlig hälsning

Hanna Gärdeklint
Projektledare

Johan Törngren
Bygglidare



KARLSTADS KOMMUN

TEKNIK- OCH FASTIGHETSFÖRVALTNINGEN VA-enheten

Karlstad 2022-03-24

Hanna Gärdeklint, 054-540 18 36

hanna.gardeklint@karlstad.se

Johan Törngren, 054-540 70 10

johan.torngren@karlstad.se

Till boende Höja Björby och berörda
fastigheter

Information om geotekniska undersökningar Höja Björby

Dnr TFN-2020-3088 Dpl 72

Hej!

Projektering pågår för VA-utbyggnad till Höja Björby. Runt påsk kommer geotekniska undersökningar att göras längs planerad ledningssträckning. Arbetet pågår ett par veckor. Det är SWECO som kommer att göra undersökningarna. Vi har beslutat att ansluta området från väster enligt bild nedan. Ledningarna kommer till största delen att förläggas i åkermark för att påverka vägar och cykelvägar så lite som möjligt.

Eftersom de geotekniska undersökningarna innebär provborrningar i marken är det viktigt att ni rapporterar eventuella anläggningar (jordvärme, avloppsanläggningar mm) utanför er tomtmark till oss så snart som möjligt. Vi har fått uppgifter från en del fastighetsägare på vilka anläggningar man har men det saknas uppgifter från några. Hör gärna av er även om ni inte har några anläggningar utanför er tomt så vi vet.

Delar av sträckan kommer vi behöva ledningsrätt för ledningarna (främst i norra halvan) och berörda fastighetsägare kommer att kontaktas separat för att få tillträde för de geotekniska undersökningarna och senare även för ledningsrätten.

Område A i kartan (nästa sida) kommer att få kommunalt VA i denna etappen.

Område B kommer att få kommunalt VA i nästa etapp, mer information kommer längre fram.

Område C och D kommer vi passera men det finns inget beslut om att bygga ut VA

Område E kommer att få kommunalt VA senare, om några år



Figur 1- områden och geotekniska stråk


Vi har en websida för projektet där vi samlar information under hela projektet. Den har adressen : <https://karlstad.se/hojabjorby>

Har du några frågor eller funderingar? Ring oss gärna så ska vi försöka svara på dina frågor.

Med vänlig hälsning

Hanna Gärdeklint
Projektledare

Johan Törngren
Bygglidare



KARLSTADS KOMMUN

TEKNIK- OCH FASTIGHETSFÖRVALTNINGEN VA-enheten

Karlstad 2022-03-24

Hanna Gärdeklint, 054-540 18 36

hanna.gardeklint@karlstad.se

Johan Törngren, 054-540 70 10

johan.torngren@karlstad.se

Till boende Höja Björby och berörda
fastigheter

Information om geotekniska undersökningar Höja Björby

Dnr TFN-2020-3088 Dpl 72

Hej!

Projektering pågår för VA-utbyggnad till Höja Björby. Runt påsk kommer geotekniska undersökningar att göras längs planerad ledningssträckning. Arbetet pågår ett par veckor. Det är SWECO som kommer att göra undersökningarna. Vi har beslutat att ansluta området från väster enligt bild nedan. Ledningarna kommer till största delen att förläggas i åkermark för att påverka vägar och cykelvägar så lite som möjligt.

Eftersom de geotekniska undersökningarna innebär provborrningar i marken är det viktigt att ni rapporterar eventuella anläggningar (jordvärme, avloppsanläggningar mm) utanför er tomtmark till oss så snart som möjligt. Vi har fått uppgifter från en del fastighetsägare på vilka anläggningar man har men det saknas uppgifter från några. Hör gärna av er även om ni inte har några anläggningar utanför er tomt så vi vet.

Delar av sträckan kommer vi behöva ledningsrätt för ledningarna (främst i norra halvan) och berörda fastighetsägare kommer att kontaktas separat för att få tillträde för de geotekniska undersökningarna och senare även för ledningsrätten.

Område A i kartan (nästa sida) kommer att få kommunalt VA i denna etappen.

Område B kommer att få kommunalt VA i nästa etapp, mer information kommer längre fram.

Område C och D kommer vi passera men det finns inget beslut om att bygga ut VA

Område E kommer att få kommunalt VA senare, om några år



Figur 1- områden och geotekniska stråk

Vi har en websida för projektet där vi samlar information under hela projektet. Den har adressen : <https://karlstad.se/hojabjorby>

Har du några frågor eller funderingar? Ring oss gärna så ska vi försöka svara på dina frågor.

Med vänlig hälsning

Hanna Gärdeklint
Projektledare

Johan Törngren
Bygglidare



KARLSTADS KOMMUN

TEKNIK- OCH FASTIGHETSFÖRVALTNINGEN VA-enheten

Karlstad 2022-03-24

Hanna Gärdeklint, 054-540 18 36

hanna.gardeklint@karlstad.se

Johan Törngren, 054-540 70 10

johan.torngren@karlstad.se

Till boende Höja Björby och berörda
fastigheter

Information om geotekniska undersökningar Höja Björby

Dnr TFN-2020-3088 Dpl 72

Hej!

Projektering pågår för VA-utbyggnad till Höja Björby. Runt påsk kommer geotekniska undersökningar att göras längs planerad ledningssträckning. Arbetet pågår ett par veckor. Det är SWECO som kommer att göra undersökningarna. Vi har beslutat att ansluta området från väster enligt bild nedan. Ledningarna kommer till största delen att förläggas i åkermark för att påverka vägar och cykelvägar så lite som möjligt.

Eftersom de geotekniska undersökningarna innebär provborrningar i marken är det viktigt att ni rapporterar eventuella anläggningar (jordvärme, avloppsanläggningar mm) utanför er tomtmark till oss så snart som möjligt. Vi har fått uppgifter från en del fastighetsägare på vilka anläggningar man har men det saknas uppgifter från några. Hör gärna av er även om ni inte har några anläggningar utanför er tomt så vi vet.

Delar av sträckan kommer vi behöva ledningsrätt för ledningarna (främst i norra halvan) och berörda fastighetsägare kommer att kontaktas separat för att få tillträde för de geotekniska undersökningarna och senare även för ledningsrätten.

Område A i kartan (nästa sida) kommer att få kommunalt VA i denna etappen.

Område B kommer att få kommunalt VA i nästa etapp, mer information kommer längre fram.

Område C och D kommer vi passera men det finns inget beslut om att bygga ut VA

Område E kommer att få kommunalt VA senare, om några år



Figur 1- områden och geotekniska stråk


Vi har en websida för projektet där vi samlar information under hela projektet. Den har adressen : <https://karlstad.se/hojabjorby>

Har du några frågor eller funderingar? Ring oss gärna så ska vi försöka svara på dina frågor.

Med vänlig hälsning

Hanna Gärdeklint
Projektledare

Johan Törngren
Bygglidare



KARLSTADS KOMMUN

TEKNIK- OCH FASTIGHETSFÖRVALTNINGEN VA-enheten

Karlstad 2022-03-24

Hanna Gärdeklint, 054-540 18 36

hanna.gardeklint@karlstad.se

Johan Törngren, 054-540 70 10

johan.torngren@karlstad.se

Till boende Höja Björby och berörda
fastigheter

Information om geotekniska undersökningar Höja Björby

Dnr TFN-2020-3088 Dpl 72

Hej!

Projektering pågår för VA-utbyggnad till Höja Björby. Runt påsk kommer geotekniska undersökningar att göras längs planerad ledningssträckning. Arbetet pågår ett par veckor. Det är SWECO som kommer att göra undersökningarna. Vi har beslutat att ansluta området från väster enligt bild nedan. Ledningarna kommer till största delen att förläggas i åkermark för att påverka vägar och cykelvägar så lite som möjligt.

Eftersom de geotekniska undersökningarna innebär provborrningar i marken är det viktigt att ni rapporterar eventuella anläggningar (jordvärme, avloppsanläggningar mm) utanför er tomtmark till oss så snart som möjligt. Vi har fått uppgifter från en del fastighetsägare på vilka anläggningar man har men det saknas uppgifter från några. Hör gärna av er även om ni inte har några anläggningar utanför er tomt så vi vet.

Delar av sträckan kommer vi behöva ledningsrätt för ledningarna (främst i norra halvan) och berörda fastighetsägare kommer att kontaktas separat för att få tillträde för de geotekniska undersökningarna och senare även för ledningsrätten.

Område A i kartan (nästa sida) kommer att få kommunalt VA i denna etappen.

Område B kommer att få kommunalt VA i nästa etapp, mer information kommer längre fram.

Område C och D kommer vi passera men det finns inget beslut om att bygga ut VA

Område E kommer att få kommunalt VA senare, om några år



Figur 1- områden och geotekniska stråk


Vi har en websida för projektet där vi samlar information under hela projektet. Den har adressen : <https://karlstad.se/hojabjorby>

Har du några frågor eller funderingar? Ring oss gärna så ska vi försöka svara på dina frågor.

Med vänlig hälsning

Hanna Gärdeklint
Projektledare

Johan Törngren
Byggledare



KARLSTADS KOMMUN

TEKNIK- OCH FASTIGHETSFÖRVALTNINGEN VA-enheten

Karlstad 2022-03-24

Hanna Gärdeklint, 054-540 18 36

hanna.gardeklint@karlstad.se

Johan Törngren, 054-540 70 10

johan.torngren@karlstad.se

Till boende Höja Björby och berörda
fastigheter

Information om geotekniska undersökningar Höja Björby

Dnr TFN-2020-3088 Dpl 72

Hej!

Projektering pågår för VA-utbyggnad till Höja Björby. Runt påsk kommer geotekniska undersökningar att göras längs planerad ledningssträckning. Arbetet pågår ett par veckor. Det är SWECO som kommer att göra undersökningarna. Vi har beslutat att ansluta området från väster enligt bild nedan. Ledningarna kommer till största delen att förläggas i åkermark för att påverka vägar och cykelvägar så lite som möjligt.

Eftersom de geotekniska undersökningarna innebär provborrningar i marken är det viktigt att ni rapporterar eventuella anläggningar (jordvärme, avloppsanläggningar mm) utanför er tomtmark till oss så snart som möjligt. Vi har fått uppgifter från en del fastighetsägare på vilka anläggningar man har men det saknas uppgifter från några. Hör gärna av er även om ni inte har några anläggningar utanför er tomt så vi vet.

Delar av sträckan kommer vi behöva ledningsrätt för ledningarna (främst i norra halvan) och berörda fastighetsägare kommer att kontaktas separat för att få tillträde för de geotekniska undersökningarna och senare även för ledningsrätten.

Område A i kartan (nästa sida) kommer att få kommunalt VA i denna etappen.

Område B kommer att få kommunalt VA i nästa etapp, mer information kommer längre fram.

Område C och D kommer vi passera men det finns inget beslut om att bygga ut VA

Område E kommer att få kommunalt VA senare, om några år



Figur 1- områden och geotekniska stråk

Vi har en websida för projektet där vi samlar information under hela projektet. Den har adressen : <https://karlstad.se/hojabjorby>

Har du några frågor eller funderingar? Ring oss gärna så ska vi försöka svara på dina frågor.

Med vänlig hälsning

Hanna Gärdeklint
Projektledare

Johan Törngren
Bygglidare



KARLSTADS KOMMUN

TEKNIK- OCH FASTIGHETSFÖRVALTNINGEN VA-enheten

Karlstad 2022-03-24

Hanna Gärdeklint, 054-540 18 36

hanna.gardeklint@karlstad.se

Johan Törngren, 054-540 70 10

johan.torngren@karlstad.se

Till boende Höja Björby och berörda
fastigheter

Information om geotekniska undersökningar Höja Björby

Dnr TFN-2020-3088 Dpl 72

Hej!

Projektering pågår för VA-utbyggnad till Höja Björby. Runt påsk kommer geotekniska undersökningar att göras längs planerad ledningssträckning. Arbetet pågår ett par veckor. Det är SWECO som kommer att göra undersökningarna. Vi har beslutat att ansluta området från väster enligt bild nedan. Ledningarna kommer till största delen att förläggas i åkermark för att påverka vägar och cykelvägar så lite som möjligt.

Eftersom de geotekniska undersökningarna innebär provborrningar i marken är det viktigt att ni rapporterar eventuella anläggningar (jordvärme, avloppsanläggningar mm) utanför er tomtmark till oss så snart som möjligt. Vi har fått uppgifter från en del fastighetsägare på vilka anläggningar man har men det saknas uppgifter från några. Hör gärna av er även om ni inte har några anläggningar utanför er tomt så vi vet.

Delar av sträckan kommer vi behöva ledningsrätt för ledningarna (främst i norra halvan) och berörda fastighetsägare kommer att kontaktas separat för att få tillträde för de geotekniska undersökningarna och senare även för ledningsrätten.

Område A i kartan (nästa sida) kommer att få kommunalt VA i denna etappen.

Område B kommer att få kommunalt VA i nästa etapp, mer information kommer längre fram.

Område C och D kommer vi passera men det finns inget beslut om att bygga ut VA

Område E kommer att få kommunalt VA senare, om några år



Figur 1- områden och geotekniska stråk


Vi har en websida för projektet där vi samlar information under hela projektet. Den har adressen : <https://karlstad.se/hojabjorby>

Har du några frågor eller funderingar? Ring oss gärna så ska vi försöka svara på dina frågor.

Med vänlig hälsning

Hanna Gärdeklint
Projektledare

Johan Törngren
Byggledare



KARLSTADS KOMMUN

TEKNIK- OCH FASTIGHETSFÖRVALTNINGEN VA-enheten

Karlstad 2022-03-24

Hanna Gärdeklint, 054-540 18 36

hanna.gardeklint@karlstad.se

Johan Törngren, 054-540 70 10

johan.torngren@karlstad.se

Till boende Höja Björby och berörda
fastigheter

Information om geotekniska undersökningar Höja Björby

Dnr TFN-2020-3088 Dpl 72

Hej!

Projektering pågår för VA-utbyggnad till Höja Björby. Runt påsk kommer geotekniska undersökningar att göras längs planerad ledningssträckning. Arbetet pågår ett par veckor. Det är SWECO som kommer att göra undersökningarna. Vi har beslutat att ansluta området från väster enligt bild nedan. Ledningarna kommer till största delen att förläggas i åkermark för att påverka vägar och cykelvägar så lite som möjligt.

Eftersom de geotekniska undersökningarna innebär provborrningar i marken är det viktigt att ni rapporterar eventuella anläggningar (jordvärme, avloppsanläggningar mm) utanför er tomtmark till oss så snart som möjligt. Vi har fått uppgifter från en del fastighetsägare på vilka anläggningar man har men det saknas uppgifter från några. Hör gärna av er även om ni inte har några anläggningar utanför er tomt så vi vet.

Delar av sträckan kommer vi behöva ledningsrätt för ledningarna (främst i norra halvan) och berörda fastighetsägare kommer att kontaktas separat för att få tillträde för de geotekniska undersökningarna och senare även för ledningsrätten.

Område A i kartan (nästa sida) kommer att få kommunalt VA i denna etappen.

Område B kommer att få kommunalt VA i nästa etapp, mer information kommer längre fram.

Område C och D kommer vi passera men det finns inget beslut om att bygga ut VA

Område E kommer att få kommunalt VA senare, om några år



Figur 1- områden och geotekniska stråk


Vi har en websida för projektet där vi samlar information under hela projektet. Den har adressen : <https://karlstad.se/hojabjorby>

Har du några frågor eller funderingar? Ring oss gärna så ska vi försöka svara på dina frågor.

Med vänlig hälsning

Hanna Gärdeklint
Projektledare

Johan Törngren
Byggledare



KARLSTADS KOMMUN

TEKNIK- OCH FASTIGHETSFÖRVALTNINGEN **VA-enheten**

Karlstad 2022-03-24

Hanna Gärdeklint, 054-540 18 36

hanna.gardeklint@karlstad.se

Johan Törngren, 054-540 70 10

johan.torngren@karlstad.se

Till boende Höja Björby och berörda
fastigheter

Information om geotekniska undersökningar Höja Björby

Dnr TFN-2020-3088 Dpl 72

Hej!

Projektering pågår för VA-utbyggnad till Höja Björby. Runt påsk kommer geotekniska undersökningar att göras längs planerad ledningssträckning. Arbetet pågår ett par veckor. Det är SWECO som kommer att göra undersökningarna. Vi har beslutat att ansluta området från väster enligt bild nedan. Ledningarna kommer till största delen att förläggas i åkermark för att påverka vägar och cykelvägar så lite som möjligt.

Eftersom de geotekniska undersökningarna innebär provborrningar i marken är det viktigt att ni rapporterar eventuella anläggningar (jordvärme, avloppsanläggningar mm) utanför er tomtmark till oss så snart som möjligt. Vi har fått uppgifter från en del fastighetsägare på vilka anläggningar man har men det saknas uppgifter från några. Hör gärna av er även om ni inte har några anläggningar utanför er tomt så vi vet.

Delar av sträckan kommer vi behöva ledningsrätt för ledningarna (främst i norra halvan) och berörda fastighetsägare kommer att kontaktas separat för att få tillträde för de geotekniska undersökningarna och senare även för ledningsrätten.

Område A i kartan (nästa sida) kommer att få kommunalt VA i denna etappen.

Område B kommer att få kommunalt VA i nästa etapp, mer information kommer längre fram.

Område C och D kommer vi passera men det finns inget beslut om att bygga ut VA

Område E kommer att få kommunalt VA senare, om några år



Figur 1- områden och geotekniska stråk

Vi har en websida för projektet där vi samlar information under hela projektet. Den har adressen : <https://karlstad.se/hojabjorby>

Har du några frågor eller funderingar? Ring oss gärna så ska vi försöka svara på dina frågor.

Med vänlig hälsning

Hanna Gärdeklint
Projektledare

Johan Törngren
Byggledare



KARLSTADS KOMMUN

TEKNIK- OCH FASTIGHETSFÖRVALTNINGEN **VA-enheten**

Karlstad 2022-03-24

Hanna Gärdeklint, 054-540 18 36

hanna.gardeklint@karlstad.se

Johan Törngren, 054-540 70 10

johan.torngren@karlstad.se

Till boende Höja Björby och berörda
fastigheter

Information om geotekniska undersökningar Höja Björby

Dnr TFN-2020-3088 Dpl 72

Hej!

Projektering pågår för VA-utbyggnad till Höja Björby. Runt påsk kommer geotekniska undersökningar att göras längs planerad ledningssträckning. Arbetet pågår ett par veckor. Det är SWECO som kommer att göra undersökningarna. Vi har beslutat att ansluta området från väster enligt bild nedan. Ledningarna kommer till största delen att förläggas i åkermark för att påverka vägar och cykelvägar så lite som möjligt.

Eftersom de geotekniska undersökningarna innebär provborrningar i marken är det viktigt att ni rapporterar eventuella anläggningar (jordvärme, avloppsanläggningar mm) utanför er tomtmark till oss så snart som möjligt. Vi har fått uppgifter från en del fastighetsägare på vilka anläggningar man har men det saknas uppgifter från några. Hör gärna av er även om ni inte har några anläggningar utanför er tomt så vi vet.

Delar av sträckan kommer vi behöva ledningsrätt för ledningarna (främst i norra halvan) och berörda fastighetsägare kommer att kontaktas separat för att få tillträde för de geotekniska undersökningarna och senare även för ledningsrätten.

Område A i kartan (nästa sida) kommer att få kommunalt VA i denna etappen.

Område B kommer att få kommunalt VA i nästa etapp, mer information kommer längre fram.

Område C och D kommer vi passera men det finns inget beslut om att bygga ut VA

Område E kommer att få kommunalt VA senare, om några år



Figur 1- områden och geotekniska stråk


Vi har en websida för projektet där vi samlar information under hela projektet. Den har adressen : <https://karlstad.se/hojabjorby>

Har du några frågor eller funderingar? Ring oss gärna så ska vi försöka svara på dina frågor.

Med vänlig hälsning

Hanna Gärdeklint
Projektledare

Johan Törngren
Bygglidare



KARLSTADS KOMMUN

TEKNIK- OCH FASTIGHETSFÖRVALTNINGEN VA-enheten

Karlstad 2022-03-24

Hanna Gärdeklint, 054-540 18 36

hanna.gardeklint@karlstad.se

Johan Törngren, 054-540 70 10

johan.torngren@karlstad.se

Till boende Höja Björby och berörda
fastigheter

Information om geotekniska undersökningar Höja Björby

Dnr TFN-2020-3088 Dpl 72

Hej!

Projektering pågår för VA-utbyggnad till Höja Björby. Runt påsk kommer geotekniska undersökningar att göras längs planerad ledningssträckning. Arbetet pågår ett par veckor. Det är SWECO som kommer att göra undersökningarna. Vi har beslutat att ansluta området från väster enligt bild nedan. Ledningarna kommer till största delen att förläggas i åkermark för att påverka vägar och cykelvägar så lite som möjligt.

Eftersom de geotekniska undersökningarna innebär provborrningar i marken är det viktigt att ni rapporterar eventuella anläggningar (jordvärme, avloppsanläggningar mm) utanför er tomtmark till oss så snart som möjligt. Vi har fått uppgifter från en del fastighetsägare på vilka anläggningar man har men det saknas uppgifter från några. Hör gärna av er även om ni inte har några anläggningar utanför er tomt så vi vet.

Delar av sträckan kommer vi behöva ledningsrätt för ledningarna (främst i norra halvan) och berörda fastighetsägare kommer att kontaktas separat för att få tillträde för de geotekniska undersökningarna och senare även för ledningsrätten.

Område A i kartan (nästa sida) kommer att få kommunalt VA i denna etappen.

Område B kommer att få kommunalt VA i nästa etapp, mer information kommer längre fram.

Område C och D kommer vi passera men det finns inget beslut om att bygga ut VA

Område E kommer att få kommunalt VA senare, om några år



Figur 1- områden och geotekniska stråk


Vi har en websida för projektet där vi samlar information under hela projektet. Den har adressen : <https://karlstad.se/hojabjorby>

Har du några frågor eller funderingar? Ring oss gärna så ska vi försöka svara på dina frågor.

Med vänlig hälsning

Hanna Gärdeklint
Projektledare

Johan Törngren
Byggledare



KARLSTADS KOMMUN

TEKNIK- OCH FASTIGHETSFÖRVALTNINGEN VA-enheten

Karlstad 2022-03-24

Hanna Gärdeklint, 054-540 18 36

hanna.gardeklint@karlstad.se

Johan Törngren, 054-540 70 10

johan.torngren@karlstad.se

Till boende Höja Björby och berörda
fastigheter

Information om geotekniska undersökningar Höja Björby

Dnr TFN-2020-3088 Dpl 72

Hej!

Projektering pågår för VA-utbyggnad till Höja Björby. Runt påsk kommer geotekniska undersökningar att göras längs planerad ledningssträckning. Arbetet pågår ett par veckor. Det är SWECO som kommer att göra undersökningarna. Vi har beslutat att ansluta området från väster enligt bild nedan. Ledningarna kommer till största delen att förläggas i åkermark för att påverka vägar och cykelvägar så lite som möjligt.

Eftersom de geotekniska undersökningarna innebär provborrningar i marken är det viktigt att ni rapporterar eventuella anläggningar (jordvärme, avloppsanläggningar mm) utanför er tomtmark till oss så snart som möjligt. Vi har fått uppgifter från en del fastighetsägare på vilka anläggningar man har men det saknas uppgifter från några. Hör gärna av er även om ni inte har några anläggningar utanför er tomt så vi vet.

Delar av sträckan kommer vi behöva ledningsrätt för ledningarna (främst i norra halvan) och berörda fastighetsägare kommer att kontaktas separat för att få tillträde för de geotekniska undersökningarna och senare även för ledningsrätten.

Område A i kartan (nästa sida) kommer att få kommunalt VA i denna etappen.

Område B kommer att få kommunalt VA i nästa etapp, mer information kommer längre fram.

Område C och D kommer vi passera men det finns inget beslut om att bygga ut VA

Område E kommer att få kommunalt VA senare, om några år



Figur 1- områden och geotekniska stråk

Vi har en websida för projektet där vi samlar information under hela projektet. Den har adressen : <https://karlstad.se/hojabjorby>

Har du några frågor eller funderingar? Ring oss gärna så ska vi försöka svara på dina frågor.

Med vänlig hälsning

Hanna Gärdeklint
Projektledare

Johan Törngren
Bygglidare



KARLSTADS KOMMUN

TEKNIK- OCH FASTIGHETSFÖRVALTNINGEN VA-enheten

Karlstad 2022-03-24

Hanna Gärdeklint, 054-540 18 36

hanna.gardeklint@karlstad.se

Johan Törngren, 054-540 70 10

johan.torngren@karlstad.se

Till boende Höja Björby och berörda
fastigheter

Information om geotekniska undersökningar Höja Björby

Dnr TFN-2020-3088 Dpl 72

Hej!

Projektering pågår för VA-utbyggnad till Höja Björby. Runt påsk kommer geotekniska undersökningar att göras längs planerad ledningssträckning. Arbetet pågår ett par veckor. Det är SWECO som kommer att göra undersökningarna. Vi har beslutat att ansluta området från väster enligt bild nedan. Ledningarna kommer till största delen att förläggas i åkermark för att påverka vägar och cykelvägar så lite som möjligt.

Eftersom de geotekniska undersökningarna innebär provborrningar i marken är det viktigt att ni rapporterar eventuella anläggningar (jordvärme, avloppsanläggningar mm) utanför er tomtmark till oss så snart som möjligt. Vi har fått uppgifter från en del fastighetsägare på vilka anläggningar man har men det saknas uppgifter från några. Hör gärna av er även om ni inte har några anläggningar utanför er tomt så vi vet.

Delar av sträckan kommer vi behöva ledningsrätt för ledningarna (främst i norra halvan) och berörda fastighetsägare kommer att kontaktas separat för att få tillträde för de geotekniska undersökningarna och senare även för ledningsrätten.

Område A i kartan (nästa sida) kommer att få kommunalt VA i denna etappen.

Område B kommer att få kommunalt VA i nästa etapp, mer information kommer längre fram.

Område C och D kommer vi passera men det finns inget beslut om att bygga ut VA

Område E kommer att få kommunalt VA senare, om några år



Figur 1- områden och geotekniska stråk


Vi har en websida för projektet där vi samlar information under hela projektet. Den har adressen : <https://karlstad.se/hojabjorby>

Har du några frågor eller funderingar? Ring oss gärna så ska vi försöka svara på dina frågor.

Med vänlig hälsning

Hanna Gärdeklint
Projektledare

Johan Törngren
Bygglidare



KARLSTADS KOMMUN

TEKNIK- OCH FASTIGHETSFÖRVALTNINGEN VA-enheten

Karlstad 2022-03-24

Hanna Gärdeklint, 054-540 18 36

hanna.gardeklint@karlstad.se

Johan Törngren, 054-540 70 10

johan.torngren@karlstad.se

Till boende Höja Björby och berörda
fastigheter

Information om geotekniska undersökningar Höja Björby

Dnr TFN-2020-3088 Dpl 72

Hej!

Projektering pågår för VA-utbyggnad till Höja Björby. Runt påsk kommer geotekniska undersökningar att göras längs planerad ledningssträckning. Arbetet pågår ett par veckor. Det är SWECO som kommer att göra undersökningarna. Vi har beslutat att ansluta området från väster enligt bild nedan. Ledningarna kommer till största delen att förläggas i åkermark för att påverka vägar och cykelvägar så lite som möjligt.

Eftersom de geotekniska undersökningarna innebär provborrningar i marken är det viktigt att ni rapporterar eventuella anläggningar (jordvärme, avloppsanläggningar mm) utanför er tomtmark till oss så snart som möjligt. Vi har fått uppgifter från en del fastighetsägare på vilka anläggningar man har men det saknas uppgifter från några. Hör gärna av er även om ni inte har några anläggningar utanför er tomt så vi vet.

Delar av sträckan kommer vi behöva ledningsrätt för ledningarna (främst i norra halvan) och berörda fastighetsägare kommer att kontaktas separat för att få tillträde för de geotekniska undersökningarna och senare även för ledningsrätten.

Område A i kartan (nästa sida) kommer att få kommunalt VA i denna etappen.

Område B kommer att få kommunalt VA i nästa etapp, mer information kommer längre fram.

Område C och D kommer vi passera men det finns inget beslut om att bygga ut VA

Område E kommer att få kommunalt VA senare, om några år



Figur 1- områden och geotekniska stråk


Vi har en websida för projektet där vi samlar information under hela projektet. Den har adressen : <https://karlstad.se/hojabjorby>

Har du några frågor eller funderingar? Ring oss gärna så ska vi försöka svara på dina frågor.

Med vänlig hälsning

Hanna Gärdeklint
Projektledare

Johan Törngren
Bygglidare



KARLSTADS KOMMUN

TEKNIK- OCH FASTIGHETSFÖRVALTNINGEN VA-enheten

Karlstad 2022-03-24

Hanna Gärdeklint, 054-540 18 36

hanna.gardeklint@karlstad.se

Johan Törngren, 054-540 70 10

johan.torngren@karlstad.se

Till boende Höja Björby och berörda
fastigheter

Information om geotekniska undersökningar Höja Björby

Dnr TFN-2020-3088 Dpl 72

Hej!

Projektering pågår för VA-utbyggnad till Höja Björby. Runt påsk kommer geotekniska undersökningar att göras längs planerad ledningssträckning. Arbetet pågår ett par veckor. Det är SWECO som kommer att göra undersökningarna. Vi har beslutat att ansluta området från väster enligt bild nedan. Ledningarna kommer till största delen att förläggas i åkermark för att påverka vägar och cykelvägar så lite som möjligt.

Eftersom de geotekniska undersökningarna innebär provborrningar i marken är det viktigt att ni rapporterar eventuella anläggningar (jordvärme, avloppsanläggningar mm) utanför er tomtmark till oss så snart som möjligt. Vi har fått uppgifter från en del fastighetsägare på vilka anläggningar man har men det saknas uppgifter från några. Hör gärna av er även om ni inte har några anläggningar utanför er tomt så vi vet.

Delar av sträckan kommer vi behöva ledningsrätt för ledningarna (främst i norra halvan) och berörda fastighetsägare kommer att kontaktas separat för att få tillträde för de geotekniska undersökningarna och senare även för ledningsrätten.

Område A i kartan (nästa sida) kommer att få kommunalt VA i denna etappen.

Område B kommer att få kommunalt VA i nästa etapp, mer information kommer längre fram.

Område C och D kommer vi passera men det finns inget beslut om att bygga ut VA

Område E kommer att få kommunalt VA senare, om några år



Figur 1- områden och geotekniska stråk

Vi har en websida för projektet där vi samlar information under hela projektet. Den har adressen : <https://karlstad.se/hojabjorby>

Har du några frågor eller funderingar? Ring oss gärna så ska vi försöka svara på dina frågor.

Med vänlig hälsning

Hanna Gärdeklint
Projektledare

Johan Törngren
Bygglidare



KARLSTADS KOMMUN

TEKNIK- OCH FASTIGHETSFÖRVALTNINGEN VA-enheten

Karlstad 2022-03-24

Hanna Gärdeklint, 054-540 18 36

hanna.gardeklint@karlstad.se

Johan Törngren, 054-540 70 10

johan.torngren@karlstad.se

Till boende Höja Björby och berörda
fastigheter

Information om geotekniska undersökningar Höja Björby

Dnr TFN-2020-3088 Dpl 72

Hej!

Projektering pågår för VA-utbyggnad till Höja Björby. Runt påsk kommer geotekniska undersökningar att göras längs planerad ledningssträckning. Arbetet pågår ett par veckor. Det är SWECO som kommer att göra undersökningarna. Vi har beslutat att ansluta området från väster enligt bild nedan. Ledningarna kommer till största delen att förläggas i åkermark för att påverka vägar och cykelvägar så lite som möjligt.

Eftersom de geotekniska undersökningarna innebär provborrningar i marken är det viktigt att ni rapporterar eventuella anläggningar (jordvärme, avloppsanläggningar mm) utanför er tomtmark till oss så snart som möjligt. Vi har fått uppgifter från en del fastighetsägare på vilka anläggningar man har men det saknas uppgifter från några. Hör gärna av er även om ni inte har några anläggningar utanför er tomt så vi vet.

Delar av sträckan kommer vi behöva ledningsrätt för ledningarna (främst i norra halvan) och berörda fastighetsägare kommer att kontaktas separat för att få tillträde för de geotekniska undersökningarna och senare även för ledningsrätten.

Område A i kartan (nästa sida) kommer att få kommunalt VA i denna etappen.

Område B kommer att få kommunalt VA i nästa etapp, mer information kommer längre fram.

Område C och D kommer vi passera men det finns inget beslut om att bygga ut VA

Område E kommer att få kommunalt VA senare, om några år



Figur 1- områden och geotekniska stråk


Vi har en websida för projektet där vi samlar information under hela projektet. Den har adressen : <https://karlstad.se/hojabjorby>

Har du några frågor eller funderingar? Ring oss gärna så ska vi försöka svara på dina frågor.

Med vänlig hälsning

Hanna Gärdeklint
Projektledare

Johan Törngren
Bygglidare



KARLSTADS KOMMUN

TEKNIK- OCH FASTIGHETSFÖRVALTNINGEN VA-enheten

Karlstad 2022-03-24

Hanna Gärdeklint, 054-540 18 36

hanna.gardeklint@karlstad.se

Johan Törngren, 054-540 70 10

johan.torngren@karlstad.se

Till boende Höja Björby och berörda
fastigheter

Information om geotekniska undersökningar Höja Björby

Dnr TFN-2020-3088 Dpl 72

Hej!

Projektering pågår för VA-utbyggnad till Höja Björby. Runt påsk kommer geotekniska undersökningar att göras längs planerad ledningssträckning. Arbetet pågår ett par veckor. Det är SWECO som kommer att göra undersökningarna. Vi har beslutat att ansluta området från väster enligt bild nedan. Ledningarna kommer till största delen att förläggas i åkermark för att påverka vägar och cykelvägar så lite som möjligt.

Eftersom de geotekniska undersökningarna innebär provborrningar i marken är det viktigt att ni rapporterar eventuella anläggningar (jordvärme, avloppsanläggningar mm) utanför er tomtmark till oss så snart som möjligt. Vi har fått uppgifter från en del fastighetsägare på vilka anläggningar man har men det saknas uppgifter från några. Hör gärna av er även om ni inte har några anläggningar utanför er tomt så vi vet.

Delar av sträckan kommer vi behöva ledningsrätt för ledningarna (främst i norra halvan) och berörda fastighetsägare kommer att kontaktas separat för att få tillträde för de geotekniska undersökningarna och senare även för ledningsrätten.

Område A i kartan (nästa sida) kommer att få kommunalt VA i denna etappen.

Område B kommer att få kommunalt VA i nästa etapp, mer information kommer längre fram.

Område C och D kommer vi passera men det finns inget beslut om att bygga ut VA

Område E kommer att få kommunalt VA senare, om några år



Figur 1- områden och geotekniska stråk


Vi har en websida för projektet där vi samlar information under hela projektet. Den har adressen : <https://karlstad.se/hojabjorby>

Har du några frågor eller funderingar? Ring oss gärna så ska vi försöka svara på dina frågor.

Med vänlig hälsning

Hanna Gärdeklint
Projektledare

Johan Törngren
Bygglidare



KARLSTADS KOMMUN

TEKNIK- OCH FASTIGHETSFÖRVALTNINGEN VA-enheten

Karlstad 2022-03-24

Hanna Gärdeklint, 054-540 18 36

hanna.gardeklint@karlstad.se

Johan Törngren, 054-540 70 10

johan.torngren@karlstad.se

Till boende Höja Björby och berörda
fastigheter

Information om geotekniska undersökningar Höja Björby

Dnr TFN-2020-3088 Dpl 72

Hej!

Projektering pågår för VA-utbyggnad till Höja Björby. Runt påsk kommer geotekniska undersökningar att göras längs planerad ledningssträckning. Arbetet pågår ett par veckor. Det är SWECO som kommer att göra undersökningarna. Vi har beslutat att ansluta området från väster enligt bild nedan. Ledningarna kommer till största delen att förläggas i åkermark för att påverka vägar och cykelvägar så lite som möjligt.

Eftersom de geotekniska undersökningarna innebär provborrningar i marken är det viktigt att ni rapporterar eventuella anläggningar (jordvärme, avloppsanläggningar mm) utanför er tomtmark till oss så snart som möjligt. Vi har fått uppgifter från en del fastighetsägare på vilka anläggningar man har men det saknas uppgifter från några. Hör gärna av er även om ni inte har några anläggningar utanför er tomt så vi vet.

Delar av sträckan kommer vi behöva ledningsrätt för ledningarna (främst i norra halvan) och berörda fastighetsägare kommer att kontaktas separat för att få tillträde för de geotekniska undersökningarna och senare även för ledningsrätten.

Område A i kartan (nästa sida) kommer att få kommunalt VA i denna etappen.

Område B kommer att få kommunalt VA i nästa etapp, mer information kommer längre fram.

Område C och D kommer vi passera men det finns inget beslut om att bygga ut VA

Område E kommer att få kommunalt VA senare, om några år



Figur 1- områden och geotekniska stråk

Vi har en websida för projektet där vi samlar information under hela projektet. Den har adressen : <https://karlstad.se/hojabjorby>

Har du några frågor eller funderingar? Ring oss gärna så ska vi försöka svara på dina frågor.

Med vänlig hälsning

Hanna Gärdeklint
Projektledare

Johan Törngren
Byggledare



KARLSTADS KOMMUN

TEKNIK- OCH FASTIGHETSFÖRVALTNINGEN VA-enheten

Karlstad 2022-03-24

Hanna Gärdeklint, 054-540 18 36

hanna.gardeklint@karlstad.se

Johan Törngren, 054-540 70 10

johan.torngren@karlstad.se

Till boende Höja Björby och berörda
fastigheter

Information om geotekniska undersökningar Höja Björby

Dnr TFN-2020-3088 Dpl 72

Hej!

Projektering pågår för VA-utbyggnad till Höja Björby. Runt påsk kommer geotekniska undersökningar att göras längs planerad ledningssträckning. Arbetet pågår ett par veckor. Det är SWECO som kommer att göra undersökningarna. Vi har beslutat att ansluta området från väster enligt bild nedan. Ledningarna kommer till största delen att förläggas i åkermark för att påverka vägar och cykelvägar så lite som möjligt.

Eftersom de geotekniska undersökningarna innebär provborrningar i marken är det viktigt att ni rapporterar eventuella anläggningar (jordvärme, avloppsanläggningar mm) utanför er tomtmark till oss så snart som möjligt. Vi har fått uppgifter från en del fastighetsägare på vilka anläggningar man har men det saknas uppgifter från några. Hör gärna av er även om ni inte har några anläggningar utanför er tomt så vi vet.

Delar av sträckan kommer vi behöva ledningsrätt för ledningarna (främst i norra halvan) och berörda fastighetsägare kommer att kontaktas separat för att få tillträde för de geotekniska undersökningarna och senare även för ledningsrätten.

Område A i kartan (nästa sida) kommer att få kommunalt VA i denna etappen.

Område B kommer att få kommunalt VA i nästa etapp, mer information kommer längre fram.

Område C och D kommer vi passera men det finns inget beslut om att bygga ut VA

Område E kommer att få kommunalt VA senare, om några år



Figur 1- områden och geotekniska stråk


Vi har en websida för projektet där vi samlar information under hela projektet. Den har adressen : <https://karlstad.se/hojabjorby>

Har du några frågor eller funderingar? Ring oss gärna så ska vi försöka svara på dina frågor.

Med vänlig hälsning

Hanna Gärdeklint
Projektledare

Johan Törngren
Byggledare



KARLSTADS KOMMUN

TEKNIK- OCH FASTIGHETSFÖRVALTNINGEN VA-enheten

Karlstad 2022-03-24

Hanna Gärdeklint, 054-540 18 36

hanna.gardeklint@karlstad.se

Johan Törngren, 054-540 70 10

johan.torngren@karlstad.se

Till boende Höja Björby och berörda
fastigheter

Information om geotekniska undersökningar Höja Björby

Dnr TFN-2020-3088 Dpl 72

Hej!

Projektering pågår för VA-utbyggnad till Höja Björby. Runt påsk kommer geotekniska undersökningar att göras längs planerad ledningssträckning. Arbetet pågår ett par veckor. Det är SWECO som kommer att göra undersökningarna. Vi har beslutat att ansluta området från väster enligt bild nedan. Ledningarna kommer till största delen att förläggas i åkermark för att påverka vägar och cykelvägar så lite som möjligt.

Eftersom de geotekniska undersökningarna innebär provborrningar i marken är det viktigt att ni rapporterar eventuella anläggningar (jordvärme, avloppsanläggningar mm) utanför er tomtmark till oss så snart som möjligt. Vi har fått uppgifter från en del fastighetsägare på vilka anläggningar man har men det saknas uppgifter från några. Hör gärna av er även om ni inte har några anläggningar utanför er tomt så vi vet.

Delar av sträckan kommer vi behöva ledningsrätt för ledningarna (främst i norra halvan) och berörda fastighetsägare kommer att kontaktas separat för att få tillträde för de geotekniska undersökningarna och senare även för ledningsrätten.

Område A i kartan (nästa sida) kommer att få kommunalt VA i denna etappen.

Område B kommer att få kommunalt VA i nästa etapp, mer information kommer längre fram.

Område C och D kommer vi passera men det finns inget beslut om att bygga ut VA

Område E kommer att få kommunalt VA senare, om några år



Figur 1- områden och geotekniska stråk


Vi har en websida för projektet där vi samlar information under hela projektet. Den har adressen : <https://karlstad.se/hojabjorby>

Har du några frågor eller funderingar? Ring oss gärna så ska vi försöka svara på dina frågor.

Med vänlig hälsning

Hanna Gärdeklint
Projektledare

Johan Törngren
Bygglidare



KARLSTADS KOMMUN

TEKNIK- OCH FASTIGHETSFÖRVALTNINGEN VA-enheten

Karlstad 2022-03-24

Hanna Gärdeklint, 054-540 18 36

hanna.gardeklint@karlstad.se

Johan Törngren, 054-540 70 10

johan.torngren@karlstad.se

Till boende Höja Björby och berörda fastigheter

Information om geotekniska undersökningar Höja Björby

Dnr TFN-2020-3088 Dpl 72

Hej!

Projektering pågår för VA-utbyggnad till Höja Björby. Runt påsk kommer geotekniska undersökningar att göras längs planerad ledningssträckning. Arbetet pågår ett par veckor. Det är SWECO som kommer att göra undersökningarna. Vi har beslutat att ansluta området från väster enligt bild nedan. Ledningarna kommer till största delen att förläggas i åkermark för att påverka vägar och cykelvägar så lite som möjligt.

Eftersom de geotekniska undersökningarna innebär provborrningar i marken är det viktigt att ni rapporterar eventuella anläggningar (jordvärme, avloppsanläggningar mm) utanför er tomtmark till oss så snart som möjligt. Vi har fått uppgifter från en del fastighetsägare på vilka anläggningar man har men det saknas uppgifter från några. Hör gärna av er även om ni inte har några anläggningar utanför er tomt så vi vet.

Delar av sträckan kommer vi behöva ledningsrätt för ledningarna (främst i norra halvan) och berörda fastighetsägare kommer att kontaktas separat för att få tillträde för de geotekniska undersökningarna och senare även för ledningsrätten.

Område A i kartan (nästa sida) kommer att få kommunalt VA i denna etappen.

Område B kommer att få kommunalt VA i nästa etapp, mer information kommer längre fram.

Område C och D kommer vi passera men det finns inget beslut om att bygga ut VA

Område E kommer att få kommunalt VA senare, om några år



Figur 1- områden och geotekniska stråk

Vi har en websida för projektet där vi samlar information under hela projektet. Den har adressen : <https://karlstad.se/hojabjorby>

Har du några frågor eller funderingar? Ring oss gärna så ska vi försöka svara på dina frågor.

Med vänlig hälsning

Hanna Gärdeklint
Projektledare

Johan Törngren
Bygglidare



KARLSTADS KOMMUN

TEKNIK- OCH FASTIGHETSFÖRVALTNINGEN VA-enheten

Karlstad 2022-03-24

Hanna Gärdeklint, 054-540 18 36

hanna.gardeklint@karlstad.se

Johan Törngren, 054-540 70 10

johan.torngren@karlstad.se

Till boende Höja Björby och berörda
fastigheter

Information om geotekniska undersökningar Höja Björby

Dnr TFN-2020-3088 Dpl 72

Hej!

Projektering pågår för VA-utbyggnad till Höja Björby. Runt påsk kommer geotekniska undersökningar att göras längs planerad ledningssträckning. Arbetet pågår ett par veckor. Det är SWECO som kommer att göra undersökningarna. Vi har beslutat att ansluta området från väster enligt bild nedan. Ledningarna kommer till största delen att förläggas i åkermark för att påverka vägar och cykelvägar så lite som möjligt.

Eftersom de geotekniska undersökningarna innebär provborrningar i marken är det viktigt att ni rapporterar eventuella anläggningar (jordvärme, avloppsanläggningar mm) utanför er tomtmark till oss så snart som möjligt. Vi har fått uppgifter från en del fastighetsägare på vilka anläggningar man har men det saknas uppgifter från några. Hör gärna av er även om ni inte har några anläggningar utanför er tomt så vi vet.

Delar av sträckan kommer vi behöva ledningsrätt för ledningarna (främst i norra halvan) och berörda fastighetsägare kommer att kontaktas separat för att få tillträde för de geotekniska undersökningarna och senare även för ledningsrätten.

Område A i kartan (nästa sida) kommer att få kommunalt VA i denna etappen.

Område B kommer att få kommunalt VA i nästa etapp, mer information kommer längre fram.

Område C och D kommer vi passera men det finns inget beslut om att bygga ut VA

Område E kommer att få kommunalt VA senare, om några år



Figur 1- områden och geotekniska stråk


Vi har en websida för projektet där vi samlar information under hela projektet. Den har adressen : <https://karlstad.se/hojabjorby>

Har du några frågor eller funderingar? Ring oss gärna så ska vi försöka svara på dina frågor.

Med vänlig hälsning

Hanna Gärdeklint
Projektledare

Johan Törngren
Byggledare



KARLSTADS KOMMUN

TEKNIK- OCH FASTIGHETSFÖRVALTNINGEN VA-enheten

Karlstad 2022-03-24

Hanna Gärdeklint, 054-540 18 36

hanna.gardeklint@karlstad.se

Johan Törngren, 054-540 70 10

johan.torngren@karlstad.se

Till boende Höja Björby och berörda
fastigheter

Information om geotekniska undersökningar Höja Björby

Dnr TFN-2020-3088 Dpl 72

Hej!

Projektering pågår för VA-utbyggnad till Höja Björby. Runt påsk kommer geotekniska undersökningar att göras längs planerad ledningssträckning. Arbetet pågår ett par veckor. Det är SWECO som kommer att göra undersökningarna. Vi har beslutat att ansluta området från väster enligt bild nedan. Ledningarna kommer till största delen att förläggas i åkermark för att påverka vägar och cykelvägar så lite som möjligt.

Eftersom de geotekniska undersökningarna innebär provborrningar i marken är det viktigt att ni rapporterar eventuella anläggningar (jordvärme, avloppsanläggningar mm) utanför er tomtmark till oss så snart som möjligt. Vi har fått uppgifter från en del fastighetsägare på vilka anläggningar man har men det saknas uppgifter från några. Hör gärna av er även om ni inte har några anläggningar utanför er tomt så vi vet.

Delar av sträckan kommer vi behöva ledningsrätt för ledningarna (främst i norra halvan) och berörda fastighetsägare kommer att kontaktas separat för att få tillträde för de geotekniska undersökningarna och senare även för ledningsrätten.

Område A i kartan (nästa sida) kommer att få kommunalt VA i denna etappen.

Område B kommer att få kommunalt VA i nästa etapp, mer information kommer längre fram.

Område C och D kommer vi passera men det finns inget beslut om att bygga ut VA

Område E kommer att få kommunalt VA senare, om några år



Figur 1- områden och geotekniska stråk


Vi har en websida för projektet där vi samlar information under hela projektet. Den har adressen : <https://karlstad.se/hojabjorby>

Har du några frågor eller funderingar? Ring oss gärna så ska vi försöka svara på dina frågor.

Med vänlig hälsning

Hanna Gärdeklint
Projektledare

Johan Törngren
Byggledare



KARLSTADS KOMMUN

TEKNIK- OCH FASTIGHETSFÖRVALTNINGEN VA-enheten

Karlstad 2022-03-24

Hanna Gärdeklint, 054-540 18 36

hanna.gardeklint@karlstad.se

Johan Törngren, 054-540 70 10

johan.torngren@karlstad.se

Till boende Höja Björby och berörda
fastigheter

Information om geotekniska undersökningar Höja Björby

Dnr TFN-2020-3088 Dpl 72

Hej!

Projektering pågår för VA-utbyggnad till Höja Björby. Runt påsk kommer geotekniska undersökningar att göras längs planerad ledningssträckning. Arbetet pågår ett par veckor. Det är SWECO som kommer att göra undersökningarna. Vi har beslutat att ansluta området från väster enligt bild nedan. Ledningarna kommer till största delen att förläggas i åkermark för att påverka vägar och cykelvägar så lite som möjligt.

Eftersom de geotekniska undersökningarna innebär provborrningar i marken är det viktigt att ni rapporterar eventuella anläggningar (jordvärme, avloppsanläggningar mm) utanför er tomtmark till oss så snart som möjligt. Vi har fått uppgifter från en del fastighetsägare på vilka anläggningar man har men det saknas uppgifter från några. Hör gärna av er även om ni inte har några anläggningar utanför er tomt så vi vet.

Delar av sträckan kommer vi behöva ledningsrätt för ledningarna (främst i norra halvan) och berörda fastighetsägare kommer att kontaktas separat för att få tillträde för de geotekniska undersökningarna och senare även för ledningsrätten.

Område A i kartan (nästa sida) kommer att få kommunalt VA i denna etappen.

Område B kommer att få kommunalt VA i nästa etapp, mer information kommer längre fram.

Område C och D kommer vi passera men det finns inget beslut om att bygga ut VA

Område E kommer att få kommunalt VA senare, om några år



Figur 1- områden och geotekniska stråk

Vi har en websida för projektet där vi samlar information under hela projektet. Den har adressen : <https://karlstad.se/hojabjorby>

Har du några frågor eller funderingar? Ring oss gärna så ska vi försöka svara på dina frågor.

Med vänlig hälsning

Hanna Gärdeklint
Projektledare

Johan Törngren
Bygglidare



KARLSTADS KOMMUN

TEKNIK- OCH FASTIGHETSFÖRVALTNINGEN VA-enheten

Karlstad 2022-03-24

Hanna Gärdeklint, 054-540 18 36

hanna.gardeklint@karlstad.se

Johan Törngren, 054-540 70 10

johan.torngren@karlstad.se

Till boende Höja Björby och berörda fastigheter

Information om geotekniska undersökningar Höja Björby

Dnr TFN-2020-3088 Dpl 72

Hej!

Projektering pågår för VA-utbyggnad till Höja Björby. Runt påsk kommer geotekniska undersökningar att göras längs planerad ledningssträckning. Arbetet pågår ett par veckor. Det är SWECO som kommer att göra undersökningarna. Vi har beslutat att ansluta området från väster enligt bild nedan. Ledningarna kommer till största delen att förläggas i åkermark för att påverka vägar och cykelvägar så lite som möjligt.

Eftersom de geotekniska undersökningarna innebär provborrningar i marken är det viktigt att ni rapporterar eventuella anläggningar (jordvärme, avloppsanläggningar mm) utanför er tomtmark till oss så snart som möjligt. Vi har fått uppgifter från en del fastighetsägare på vilka anläggningar man har men det saknas uppgifter från några. Hör gärna av er även om ni inte har några anläggningar utanför er tomt så vi vet.

Delar av sträckan kommer vi behöva ledningsrätt för ledningarna (främst i norra halvan) och berörda fastighetsägare kommer att kontaktas separat för att få tillträde för de geotekniska undersökningarna och senare även för ledningsrätten.

Område A i kartan (nästa sida) kommer att få kommunalt VA i denna etappen.

Område B kommer att få kommunalt VA i nästa etapp, mer information kommer längre fram.

Område C och D kommer vi passera men det finns inget beslut om att bygga ut VA

Område E kommer att få kommunalt VA senare, om några år



Figur 1- områden och geotekniska stråk


Vi har en websida för projektet där vi samlar information under hela projektet. Den har adressen : <https://karlstad.se/hojabjorby>

Har du några frågor eller funderingar? Ring oss gärna så ska vi försöka svara på dina frågor.

Med vänlig hälsning

Hanna Gärdeklint
Projektledare

Johan Törngren
Bygglidare



KARLSTADS KOMMUN

TEKNIK- OCH FASTIGHETSFÖRVALTNINGEN VA-enheten

Karlstad 2022-03-24

Hanna Gärdeklint, 054-540 18 36

hanna.gardeklint@karlstad.se

Johan Törngren, 054-540 70 10

johan.torngren@karlstad.se

Till boende Höja Björby och berörda
fastigheter

Information om geotekniska undersökningar Höja Björby

Dnr TFN-2020-3088 Dpl 72

Hej!

Projektering pågår för VA-utbyggnad till Höja Björby. Runt påsk kommer geotekniska undersökningar att göras längs planerad ledningssträckning. Arbetet pågår ett par veckor. Det är SWECO som kommer att göra undersökningarna. Vi har beslutat att ansluta området från väster enligt bild nedan. Ledningarna kommer till största delen att förläggas i åkermark för att påverka vägar och cykelvägar så lite som möjligt.

Eftersom de geotekniska undersökningarna innebär provborrningar i marken är det viktigt att ni rapporterar eventuella anläggningar (jordvärme, avloppsanläggningar mm) utanför er tomtmark till oss så snart som möjligt. Vi har fått uppgifter från en del fastighetsägare på vilka anläggningar man har men det saknas uppgifter från några. Hör gärna av er även om ni inte har några anläggningar utanför er tomt så vi vet.

Delar av sträckan kommer vi behöva ledningsrätt för ledningarna (främst i norra halvan) och berörda fastighetsägare kommer att kontaktas separat för att få tillträde för de geotekniska undersökningarna och senare även för ledningsrätten.

Område A i kartan (nästa sida) kommer att få kommunalt VA i denna etappen.

Område B kommer att få kommunalt VA i nästa etapp, mer information kommer längre fram.

Område C och D kommer vi passera men det finns inget beslut om att bygga ut VA

Område E kommer att få kommunalt VA senare, om några år



Figur 1- områden och geotekniska stråk


Vi har en websida för projektet där vi samlar information under hela projektet. Den har adressen : <https://karlstad.se/hojabjorby>

Har du några frågor eller funderingar? Ring oss gärna så ska vi försöka svara på dina frågor.

Med vänlig hälsning

Hanna Gärdeklint
Projektledare

Johan Törngren
Bygglidare



KARLSTADS KOMMUN

TEKNIK- OCH FASTIGHETSFÖRVALTNINGEN VA-enheten

Karlstad 2022-03-24

Hanna Gärdeklint, 054-540 18 36

hanna.gardeklint@karlstad.se

Johan Törngren, 054-540 70 10

johan.torngren@karlstad.se

Till boende Höja Björby och berörda
fastigheter

Information om geotekniska undersökningar Höja Björby

Dnr TFN-2020-3088 Dpl 72

Hej!

Projektering pågår för VA-utbyggnad till Höja Björby. Runt påsk kommer geotekniska undersökningar att göras längs planerad ledningssträckning. Arbetet pågår ett par veckor. Det är SWECO som kommer att göra undersökningarna. Vi har beslutat att ansluta området från väster enligt bild nedan. Ledningarna kommer till största delen att förläggas i åkermark för att påverka vägar och cykelvägar så lite som möjligt.

Eftersom de geotekniska undersökningarna innebär provborrningar i marken är det viktigt att ni rapporterar eventuella anläggningar (jordvärme, avloppsanläggningar mm) utanför er tomtmark till oss så snart som möjligt. Vi har fått uppgifter från en del fastighetsägare på vilka anläggningar man har men det saknas uppgifter från några. Hör gärna av er även om ni inte har några anläggningar utanför er tomt så vi vet.

Delar av sträckan kommer vi behöva ledningsrätt för ledningarna (främst i norra halvan) och berörda fastighetsägare kommer att kontaktas separat för att få tillträde för de geotekniska undersökningarna och senare även för ledningsrätten.

Område A i kartan (nästa sida) kommer att få kommunalt VA i denna etappen.

Område B kommer att få kommunalt VA i nästa etapp, mer information kommer längre fram.

Område C och D kommer vi passera men det finns inget beslut om att bygga ut VA

Område E kommer att få kommunalt VA senare, om några år



Figur 1- områden och geotekniska stråk

Vi har en websida för projektet där vi samlar information under hela projektet. Den har adressen : <https://karlstad.se/hojabjorby>

Har du några frågor eller funderingar? Ring oss gärna så ska vi försöka svara på dina frågor.

Med vänlig hälsning

Hanna Gärdeklint
Projektledare

Johan Törngren
Byggledare



KARLSTADS KOMMUN

TEKNIK- OCH FASTIGHETSFÖRVALTNINGEN VA-enheten

Karlstad 2022-03-24

Hanna Gärdeklint, 054-540 18 36

hanna.gardeklint@karlstad.se

Johan Törngren, 054-540 70 10

johan.torngren@karlstad.se

Till boende Höja Björby och berörda
fastigheter

Information om geotekniska undersökningar Höja Björby

Dnr TFN-2020-3088 Dpl 72

Hej!

Projektering pågår för VA-utbyggnad till Höja Björby. Runt påsk kommer geotekniska undersökningar att göras längs planerad ledningssträckning. Arbetet pågår ett par veckor. Det är SWECO som kommer att göra undersökningarna. Vi har beslutat att ansluta området från väster enligt bild nedan. Ledningarna kommer till största delen att förläggas i åkermark för att påverka vägar och cykelvägar så lite som möjligt.

Eftersom de geotekniska undersökningarna innebär provborrningar i marken är det viktigt att ni rapporterar eventuella anläggningar (jordvärme, avloppsanläggningar mm) utanför er tomtmark till oss så snart som möjligt. Vi har fått uppgifter från en del fastighetsägare på vilka anläggningar man har men det saknas uppgifter från några. Hör gärna av er även om ni inte har några anläggningar utanför er tomt så vi vet.

Delar av sträckan kommer vi behöva ledningsrätt för ledningarna (främst i norra halvan) och berörda fastighetsägare kommer att kontaktas separat för att få tillträde för de geotekniska undersökningarna och senare även för ledningsrätten.

Område A i kartan (nästa sida) kommer att få kommunalt VA i denna etappen.

Område B kommer att få kommunalt VA i nästa etapp, mer information kommer längre fram.

Område C och D kommer vi passera men det finns inget beslut om att bygga ut VA

Område E kommer att få kommunalt VA senare, om några år



Figur 1- områden och geotekniska stråk


Vi har en websida för projektet där vi samlar information under hela projektet. Den har adressen : <https://karlstad.se/hojabjorby>

Har du några frågor eller funderingar? Ring oss gärna så ska vi försöka svara på dina frågor.

Med vänlig hälsning

Hanna Gärdeklint
Projektledare

Johan Törngren
Byggledare



KARLSTADS KOMMUN

TEKNIK- OCH FASTIGHETSFÖRVALTNINGEN VA-enheten

Karlstad 2022-03-24

Hanna Gärdeklint, 054-540 18 36

hanna.gardeklint@karlstad.se

Johan Törngren, 054-540 70 10

johan.torngren@karlstad.se

Till boende Höja Björby och berörda
fastigheter

Information om geotekniska undersökningar Höja Björby

Dnr TFN-2020-3088 Dpl 72

Hej!

Projektering pågår för VA-utbyggnad till Höja Björby. Runt påsk kommer geotekniska undersökningar att göras längs planerad ledningssträckning. Arbetet pågår ett par veckor. Det är SWECO som kommer att göra undersökningarna. Vi har beslutat att ansluta området från väster enligt bild nedan. Ledningarna kommer till största delen att förläggas i åkermark för att påverka vägar och cykelvägar så lite som möjligt.

Eftersom de geotekniska undersökningarna innebär provborrningar i marken är det viktigt att ni rapporterar eventuella anläggningar (jordvärme, avloppsanläggningar mm) utanför er tomtmark till oss så snart som möjligt. Vi har fått uppgifter från en del fastighetsägare på vilka anläggningar man har men det saknas uppgifter från några. Hör gärna av er även om ni inte har några anläggningar utanför er tomt så vi vet.

Delar av sträckan kommer vi behöva ledningsrätt för ledningarna (främst i norra halvan) och berörda fastighetsägare kommer att kontaktas separat för att få tillträde för de geotekniska undersökningarna och senare även för ledningsrätten.

Område A i kartan (nästa sida) kommer att få kommunalt VA i denna etappen.

Område B kommer att få kommunalt VA i nästa etapp, mer information kommer längre fram.

Område C och D kommer vi passera men det finns inget beslut om att bygga ut VA

Område E kommer att få kommunalt VA senare, om några år



Figur 1- områden och geotekniska stråk


Vi har en websida för projektet där vi samlar information under hela projektet. Den har adressen : <https://karlstad.se/hojabjorby>

Har du några frågor eller funderingar? Ring oss gärna så ska vi försöka svara på dina frågor.

Med vänlig hälsning

Hanna Gärdeklint
Projektledare

Johan Törngren
Bygglidare



KARLSTADS KOMMUN

TEKNIK- OCH FASTIGHETSFÖRVALTNINGEN VA-enheten

Karlstad 2022-03-24

Hanna Gärdeklint, 054-540 18 36

hanna.gardeklint@karlstad.se

Johan Törngren, 054-540 70 10

johan.torngren@karlstad.se

Till boende Höja Björby och berörda
fastigheter

Information om geotekniska undersökningar Höja Björby

Dnr TFN-2020-3088 Dpl 72

Hej!

Projektering pågår för VA-utbyggnad till Höja Björby. Runt påsk kommer geotekniska undersökningar att göras längs planerad ledningssträckning. Arbetet pågår ett par veckor. Det är SWECO som kommer att göra undersökningarna. Vi har beslutat att ansluta området från väster enligt bild nedan. Ledningarna kommer till största delen att förläggas i åkermark för att påverka vägar och cykelvägar så lite som möjligt.

Eftersom de geotekniska undersökningarna innebär provborrningar i marken är det viktigt att ni rapporterar eventuella anläggningar (jordvärme, avloppsanläggningar mm) utanför er tomtmark till oss så snart som möjligt. Vi har fått uppgifter från en del fastighetsägare på vilka anläggningar man har men det saknas uppgifter från några. Hör gärna av er även om ni inte har några anläggningar utanför er tomt så vi vet.

Delar av sträckan kommer vi behöva ledningsrätt för ledningarna (främst i norra halvan) och berörda fastighetsägare kommer att kontaktas separat för att få tillträde för de geotekniska undersökningarna och senare även för ledningsrätten.

Område A i kartan (nästa sida) kommer att få kommunalt VA i denna etappen.

Område B kommer att få kommunalt VA i nästa etapp, mer information kommer längre fram.

Område C och D kommer vi passera men det finns inget beslut om att bygga ut VA

Område E kommer att få kommunalt VA senare, om några år



Figur 1- områden och geotekniska stråk

Vi har en websida för projektet där vi samlar information under hela projektet. Den har adressen : <https://karlstad.se/hojabjorby>

Har du några frågor eller funderingar? Ring oss gärna så ska vi försöka svara på dina frågor.

Med vänlig hälsning

Hanna Gärdeklint
Projektledare

Johan Törngren
Bygglidare



KARLSTADS KOMMUN

TEKNIK- OCH FASTIGHETSFÖRVALTNINGEN VA-enheten

Karlstad 2022-03-24

Hanna Gärdeklint, 054-540 18 36

hanna.gardeklint@karlstad.se

Johan Törngren, 054-540 70 10

johan.torngren@karlstad.se

Till boende Höja Björby och berörda
fastigheter

Information om geotekniska undersökningar Höja Björby

Dnr TFN-2020-3088 Dpl 72

Hej!

Projektering pågår för VA-utbyggnad till Höja Björby. Runt påsk kommer geotekniska undersökningar att göras längs planerad ledningssträckning. Arbetet pågår ett par veckor. Det är SWECO som kommer att göra undersökningarna. Vi har beslutat att ansluta området från väster enligt bild nedan. Ledningarna kommer till största delen att förläggas i åkermark för att påverka vägar och cykelvägar så lite som möjligt.

Eftersom de geotekniska undersökningarna innebär provborrningar i marken är det viktigt att ni rapporterar eventuella anläggningar (jordvärme, avloppsanläggningar mm) utanför er tomtmark till oss så snart som möjligt. Vi har fått uppgifter från en del fastighetsägare på vilka anläggningar man har men det saknas uppgifter från några. Hör gärna av er även om ni inte har några anläggningar utanför er tomt så vi vet.

Delar av sträckan kommer vi behöva ledningsrätt för ledningarna (främst i norra halvan) och berörda fastighetsägare kommer att kontaktas separat för att få tillträde för de geotekniska undersökningarna och senare även för ledningsrätten.

Område A i kartan (nästa sida) kommer att få kommunalt VA i denna etappen.

Område B kommer att få kommunalt VA i nästa etapp, mer information kommer längre fram.

Område C och D kommer vi passera men det finns inget beslut om att bygga ut VA

Område E kommer att få kommunalt VA senare, om några år



Figur 1- områden och geotekniska stråk


Vi har en websida för projektet där vi samlar information under hela projektet. Den har adressen : <https://karlstad.se/hojabjorby>

Har du några frågor eller funderingar? Ring oss gärna så ska vi försöka svara på dina frågor.

Med vänlig hälsning

Hanna Gärdeklint
Projektledare

Johan Törngren
Byggledare



KARLSTADS KOMMUN

TEKNIK- OCH FASTIGHETSFÖRVALTNINGEN VA-enheten

Karlstad 2022-03-24

Hanna Gärdeklint, 054-540 18 36

hanna.gardeklint@karlstad.se

Johan Törngren, 054-540 70 10

johan.torngren@karlstad.se

Till boende Höja Björby och berörda
fastigheter

Information om geotekniska undersökningar Höja Björby

Dnr TFN-2020-3088 Dpl 72

Hej!

Projektering pågår för VA-utbyggnad till Höja Björby. Runt påsk kommer geotekniska undersökningar att göras längs planerad ledningssträckning. Arbetet pågår ett par veckor. Det är SWECO som kommer att göra undersökningarna. Vi har beslutat att ansluta området från väster enligt bild nedan. Ledningarna kommer till största delen att förläggas i åkermark för att påverka vägar och cykelvägar så lite som möjligt.

Eftersom de geotekniska undersökningarna innebär provborrningar i marken är det viktigt att ni rapporterar eventuella anläggningar (jordvärme, avloppsanläggningar mm) utanför er tomtmark till oss så snart som möjligt. Vi har fått uppgifter från en del fastighetsägare på vilka anläggningar man har men det saknas uppgifter från några. Hör gärna av er även om ni inte har några anläggningar utanför er tomt så vi vet.

Delar av sträckan kommer vi behöva ledningsrätt för ledningarna (främst i norra halvan) och berörda fastighetsägare kommer att kontaktas separat för att få tillträde för de geotekniska undersökningarna och senare även för ledningsrätten.

Område A i kartan (nästa sida) kommer att få kommunalt VA i denna etappen.

Område B kommer att få kommunalt VA i nästa etapp, mer information kommer längre fram.

Område C och D kommer vi passera men det finns inget beslut om att bygga ut VA

Område E kommer att få kommunalt VA senare, om några år



Figur 1- områden och geotekniska stråk


Vi har en websida för projektet där vi samlar information under hela projektet. Den har adressen : <https://karlstad.se/hojabjorby>

Har du några frågor eller funderingar? Ring oss gärna så ska vi försöka svara på dina frågor.

Med vänlig hälsning

Hanna Gärdeklint
Projektledare

Johan Törngren
Byggledare



KARLSTADS KOMMUN

TEKNIK- OCH FASTIGHETSFÖRVALTNINGEN VA-enheten

Karlstad 2022-03-24

Hanna Gärdeklint, 054-540 18 36

hanna.gardeklint@karlstad.se

Johan Törngren, 054-540 70 10

johan.torngren@karlstad.se

Till boende Höja Björby och berörda
fastigheter

Information om geotekniska undersökningar Höja Björby

Dnr TFN-2020-3088 Dpl 72

Hej!

Projektering pågår för VA-utbyggnad till Höja Björby. Runt påsk kommer geotekniska undersökningar att göras längs planerad ledningssträckning. Arbetet pågår ett par veckor. Det är SWECO som kommer att göra undersökningarna. Vi har beslutat att ansluta området från väster enligt bild nedan. Ledningarna kommer till största delen att förläggas i åkermark för att påverka vägar och cykelvägar så lite som möjligt.

Eftersom de geotekniska undersökningarna innebär provborrningar i marken är det viktigt att ni rapporterar eventuella anläggningar (jordvärme, avloppsanläggningar mm) utanför er tomtmark till oss så snart som möjligt. Vi har fått uppgifter från en del fastighetsägare på vilka anläggningar man har men det saknas uppgifter från några. Hör gärna av er även om ni inte har några anläggningar utanför er tomt så vi vet.

Delar av sträckan kommer vi behöva ledningsrätt för ledningarna (främst i norra halvan) och berörda fastighetsägare kommer att kontaktas separat för att få tillträde för de geotekniska undersökningarna och senare även för ledningsrätten.

Område A i kartan (nästa sida) kommer att få kommunalt VA i denna etappen.

Område B kommer att få kommunalt VA i nästa etapp, mer information kommer längre fram.

Område C och D kommer vi passera men det finns inget beslut om att bygga ut VA

Område E kommer att få kommunalt VA senare, om några år



Figur 1- områden och geotekniska stråk

Vi har en websida för projektet där vi samlar information under hela projektet. Den har adressen : <https://karlstad.se/hojabjorby>

Har du några frågor eller funderingar? Ring oss gärna så ska vi försöka svara på dina frågor.

Med vänlig hälsning

Hanna Gärdeklint
Projektledare

Johan Törngren
Bygglidare



KARLSTADS KOMMUN

TEKNIK- OCH FASTIGHETSFÖRVALTNINGEN VA-enheten

Karlstad 2022-03-24

Hanna Gärdeklint, 054-540 18 36

hanna.gardeklint@karlstad.se

Johan Törngren, 054-540 70 10

johan.torngren@karlstad.se

Till boende Höja Björby och berörda
fastigheter

Information om geotekniska undersökningar Höja Björby

Dnr TFN-2020-3088 Dpl 72

Hej!

Projektering pågår för VA-utbyggnad till Höja Björby. Runt påsk kommer geotekniska undersökningar att göras längs planerad ledningssträckning. Arbetet pågår ett par veckor. Det är SWECO som kommer att göra undersökningarna. Vi har beslutat att ansluta området från väster enligt bild nedan. Ledningarna kommer till största delen att förläggas i åkermark för att påverka vägar och cykelvägar så lite som möjligt.

Eftersom de geotekniska undersökningarna innebär provborrningar i marken är det viktigt att ni rapporterar eventuella anläggningar (jordvärme, avloppsanläggningar mm) utanför er tomtmark till oss så snart som möjligt. Vi har fått uppgifter från en del fastighetsägare på vilka anläggningar man har men det saknas uppgifter från några. Hör gärna av er även om ni inte har några anläggningar utanför er tomt så vi vet.

Delar av sträckan kommer vi behöva ledningsrätt för ledningarna (främst i norra halvan) och berörda fastighetsägare kommer att kontaktas separat för att få tillträde för de geotekniska undersökningarna och senare även för ledningsrätten.

Område A i kartan (nästa sida) kommer att få kommunalt VA i denna etappen.

Område B kommer att få kommunalt VA i nästa etapp, mer information kommer längre fram.

Område C och D kommer vi passera men det finns inget beslut om att bygga ut VA

Område E kommer att få kommunalt VA senare, om några år



Figur 1- områden och geotekniska stråk

Vi har en websida för projektet där vi samlar information under hela projektet. Den har adressen : <https://karlstad.se/hojabjorby>

Har du några frågor eller funderingar? Ring oss gärna så ska vi försöka svara på dina frågor.

Med vänlig hälsning

Hanna Gärdeklint
Projektledare

Johan Törngren
Bygglidare