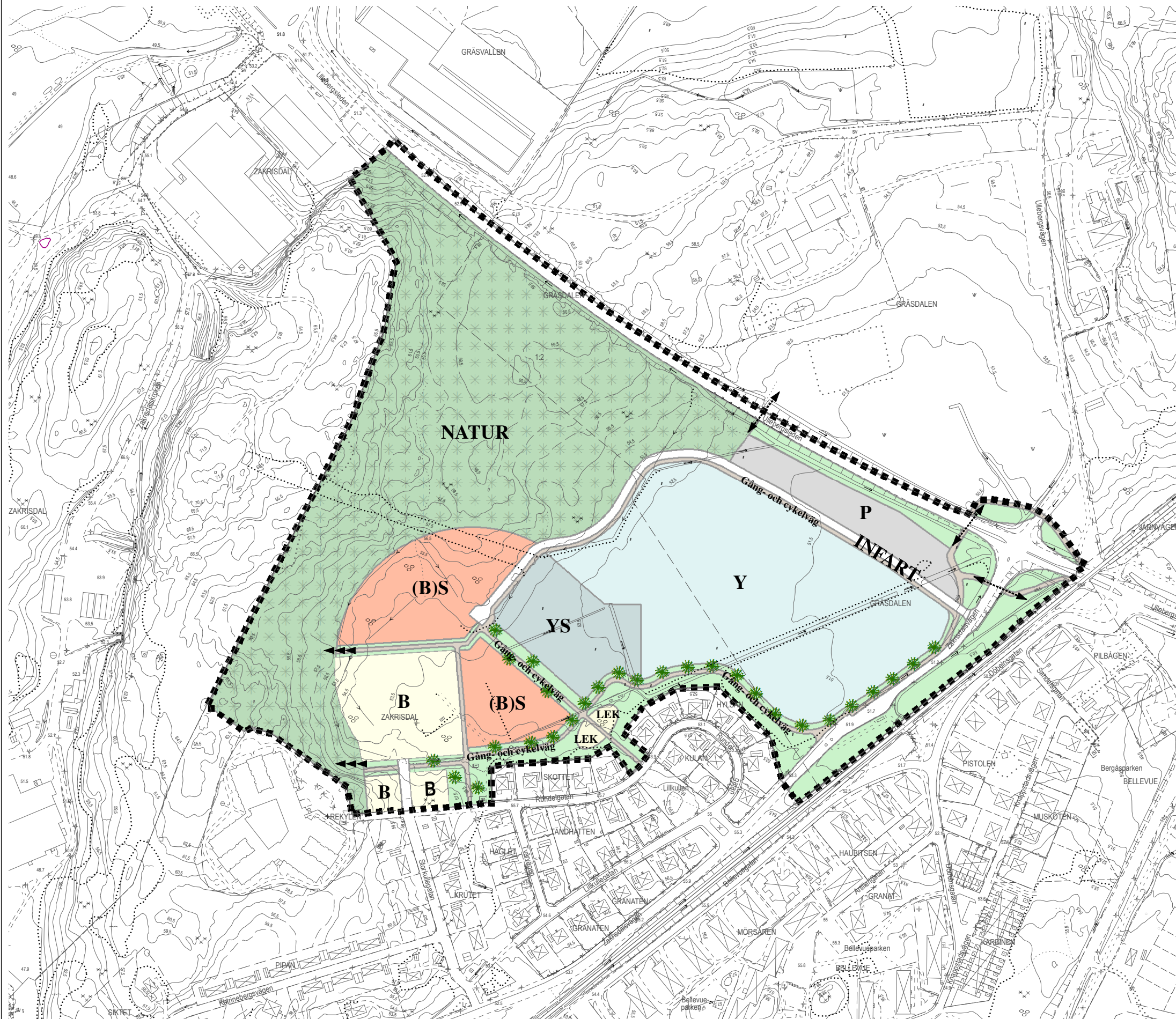

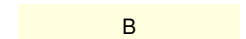

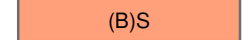

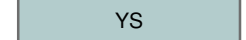








Planprogram för Östra Zakrisdal



Översiktskarta

Teckenförklaring

-  Programområde
-  B Yta för bostäder
-  LEK Yta för lekplats
-  (B)S Yta för skola (och bostäder)
-  Y Yta för idrottsplats
-  YS Yta för skola och/eller idrott
-  NATUR Naturområde
-  Grönnya
-  Trafikyta
-  P Parkeringsyta
-  Gång- och/eller cykelväg
-  Passage för gående och cyklister

0 100 200 400 Meter

