
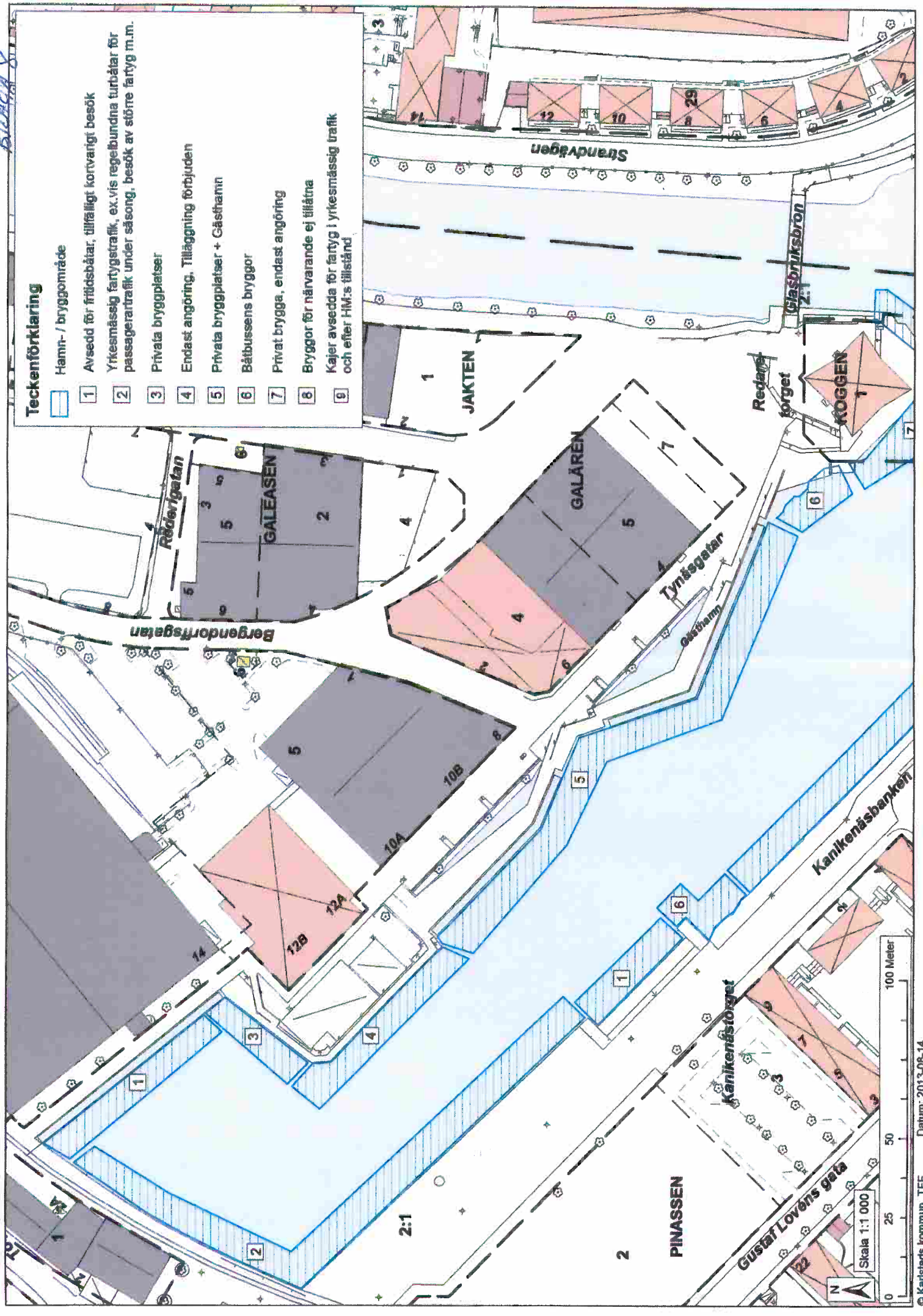
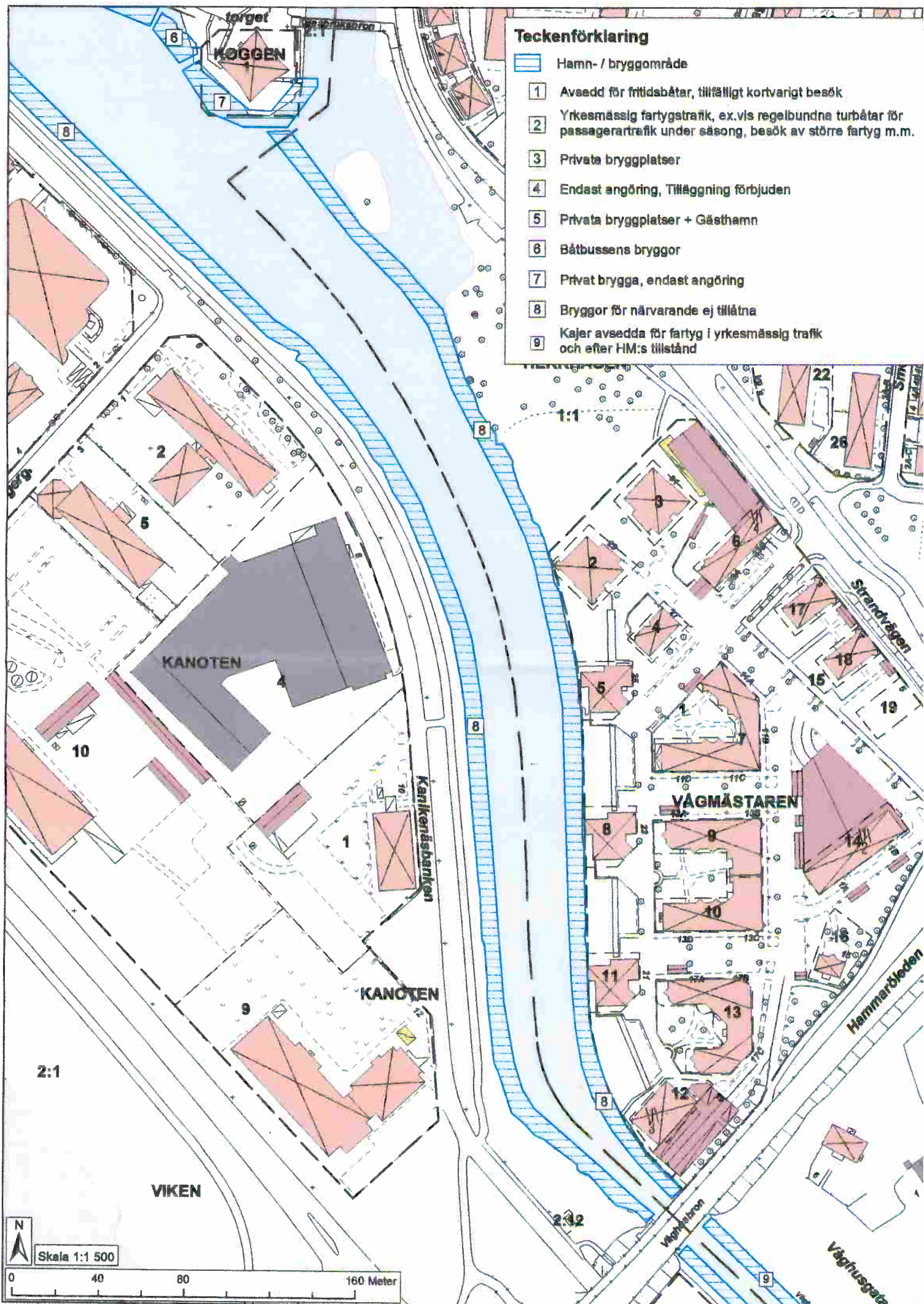


BLÅRA 8

Teckenförklaring

-  Hamn- / bryggområde
- 1** Avsedd för fritidsbåtar, tillfälligt korvarigt besök
- 2** Yrkesmässig fartygstrafik, ex.vis regelbundna turbåtar för passagerartrafik under säsong, besök av större fartyg m.m.
- 3** Privata bryggplatser
- 4** Endast anگریng. Tilläggning förbluden
- 5** Privata bryggplatser + Gässthamn
- 6** Båtbussens bryggor
- 7** Privat brygga, endast anگریng
- 8** Bryggor för närvarande ej tillåtna
- 9** Kajer avsedda för fartyg i yrkesmässig trafik och efter HM:s tillstånd





Teckenförklaring

- Hamn- / bryggområde
- 1 Avsedd för fritidsbåtar, tillfälligt kortvarigt besök
- 2 Yrkesmässig fartygstrafik, ex.vis regelbundna turbåtar för passagerartrafik under säsong, besök av större fartyg m.m.
- 3 Privata bryggplatser
- 4 Endast angöring, Tilläggning förbjuden
- 5 Privata bryggplatser + Gästhamn
- 6 Båtbussens bryggor
- 7 Privat brygga, endast angöring
- 8 Bryggor för närvarande ej tillåtna
- 9 Kajer avsedda för fartyg i yrkesmässig trafik och efter HM:s tillstånd

torget
KÖGGEN

KANOTEN

VÄGMÄSTAREN

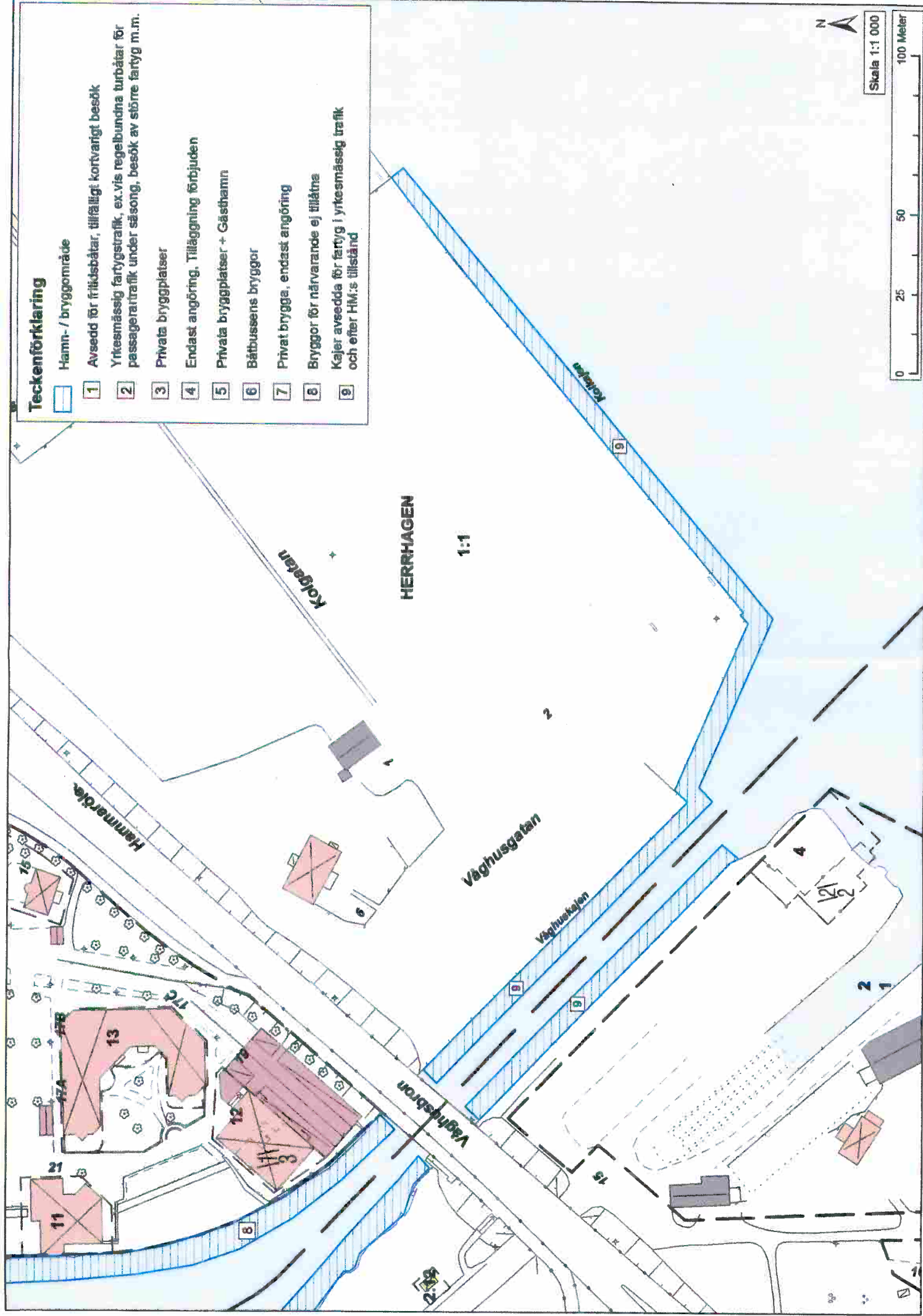
VIKEN

N
Skala 1:1 500

0 40 80 160 Meter

Teckenförklaring

- Hamn- / bryggområde
- 1 Avsedd för fritidsbåtar, tillfälligt kortvarigt besök
- 2 Yrkesmässig fartygstrafik, ex.vis regelbundna turbåtar för passagerartrafik under säsong, besök av större fartyg m.m.
- 3 Privata bryggplatser
- 4 Endast angröring, Tilläggning förbjuden
- 5 Privata bryggplatser + Gästhamn
- 6 Båtussens bryggor
- 7 Privat brygga, endast angröring
- 8 Bryggor för närvarande ej tillåtna
- 9 Kajer avsedda för fartyg i yrkesmässig trafik och efter HM:s tillstånd



Skala 1:1 000

0 25 50 100 Meter