
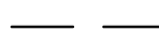

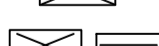
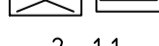
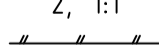

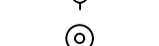

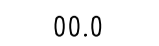
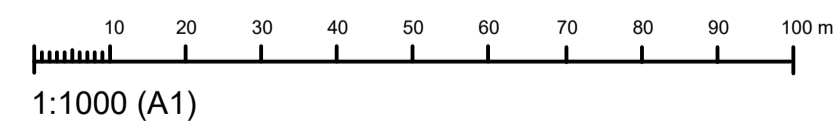


Grundkartans beteckningar

-  Fastighetsgräns
-  Traktgräns
-  Byggnader, fasadlinjer redovisade
-  Byggnader, takkonturer redovisade
-  Fastighetsbeteckning
-  Staket-stängsel
-  Lyktstolpe
-  Träd
-  Nivåkurvor
-  Avvägd höjd

Kartunderlag

Kommunens baskarta, 2018-06-25
 Fastighetsredovisning från registerkartan
 Koordinatsystem i plan: SWEREF 99 13 30
 Koordinatsystem i höjd: RH 2000
 Lantmäterivdelningen Karlstads kommun



Grundkarta för
KNAPPSTAD 2:47
 Karlstad kommun, Värmlands län

Jonas Zetterberg
 planchef

Klara Agren
 planeringsarkitekt FPR/MSA

