


Akt nr:

1780K-3/1967

AU\$1780K-3/1967



Tillhör Byggnadsnämndens i Karlstad
protokoll den 23 september 1966 § 533:
betygar

I tjänsten
Ingmar Funck
Ingmar Funck

BESKRIVNING TILL FÖRSLAG TILL STADSPLAN FÖR IDROTTSPLATS Å VÄSTRA
FÄLTET I KARLSTAD.

(Se karta med tillhörande bestämmelser upprättad den 14 april 1966 och
reviderad den 9 september 1966).

Ett område väster om Värmlands Regementes kaserner, vilket staden för-
värvat av Kronan, intas i stadsplan som idrottsområde. Användningen
överensstämmer med stadens generalplan. Idrottsplatsen är i första hand
avsedd för en konstfrusen bandybana med publikläktare.

För parkering anvisas utrymme för omkring 500 bilplatser inom området.
För större publiktillfällen räknar man med att också utnyttja närbe-
lägna stora parkeringsplatser, som väntas bli anlagda vid allmänna bygg-
nader i stadsdelen Klara och vid industrikvarteren i stadsdelen Våxnäs.
Idrottsplatsens centrala läge gör att en betydlig del av publiken, för-
utom den som parkerat bilar på Klara och Våxnäs, kommer gående till
platsen. En del kommer från sydöst genom gångtunneln under E 18 vid
Tingvalla idrottsplats eller på gångbanorna vid Karl IX:s gata. För
gångtrafik västerifrån anger planförslaget en tunnel under Nordvästra
stambanan.

Entrévägen fram till idrottsplatsens östra sida går över viss mark som
tillhör regementsområdet, men som ur stadsplanesynpunkt bör tillföras
planteringen vid E 18 respektive idrottsområdet. Markdelen är med hän-
syn till nuvarande ägoförhållanden inte förlagd inom stadsplanens gräns,
men på kartan har illustrerats hur den bör disponeras i en kommande
stadsplan.

För området väster om SJ gäller stadsplan fastställd den 10 december
1965.

Karlstad den 9 september 1966


Carl-Fredrik Holmer
Carl-Fredrik Holmer

Tillhör lönsstyrelsens i Värmlands
län beslut den 12/11 1967.

På lönsstyrelsens vägnar
Ingvar Runquist
Ingvar Runquist

ARKIV N:r 3
1967

Tillhör Byggnadsnämndens i Karlstad
protokoll den 23 september 1966 § 533:
betygar



Intjänsten

Ingmar Funck

Ingmar Funck

ARKIV N: x ³ / 1967

STADSPLANEBESTÄMMELSER TILLHÖRANDE FÖRSLAG TILL STADSPLAN FÖR
IDROTTSPLATS Å VÄSTRA FÄLTET I KARLSTAD.

(Se karta upprättad den 14 april 1966 och reviderad den 9 sep-
tember 1966).

§ 1.

STADSPLANEOMRÅDETS ANVÄNDNING.

Mom. 1 Specialområden.

- a) Med Ri betecknat område får användas endast för idrottsändamål och därmed samhörigt ändamål.
- b) Med Tj betecknat område får användas endast för järnvägstrafik och därmed samhörigt ändamål.

§ 2.

MARK SOM ICKE FÅR BEBYGGAS.

Med punktprickning betecknad mark får icke bebyggas.

§ 3.

SÄRSKILDA FÖRESKRIFTER ANGÅENDE OMRÅDEN FÖR LEDNINGAR OCH FÖR ALLMÄN TRAFIK.

- Mom. 1 Å med u betecknad mark får icke vidtagas anordningar som hindrar framdragande eller underhåll av underjordiska allmänna ledningar.
- Mom. 2 Med x betecknad del av järnvägsområde skall hållas tillgänglig för allmän gångtrafik.

§ 4.

VÅNINGSAKTAL OCH BYGGNADS HÖJD.

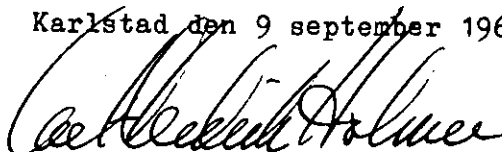
Å med siffra i romb betecknat område får byggnad uppföras till högst den höjd i meter som siffran anger. Inom området må dock för särskilt fall kunna medgivas den större höjd, som påvisas vara erforderlig och som med hänsyn till sundhet och brandsäkerhet samt i övrigt ur allmän synpunkt prövas lämplig.

§ 5.

ANORDNANDE AV STÄNGSEL I VISST FALL.


I områdesgräns som betecknats med ringar skall med hänsyn till trafiksäkerheten fastighet förses med stängsel, vari ej får anordnas öppning som medger kör- eller gångförbindelse med gata eller allmän plats.

Karlstad den 9 september 1966



Carl-Fredrik Holmer

Tillhör länsstyrelsens i Värmlands
län beslut den 12/11 1967
På tjänstens vägnar:



Ingvar Runquist